








- PARU – Plano de Ação de Regeneração Urbana**
-  Limite do PARU / Limite da Área de Reabilitação Urbana - ARU
 -  Limite Terrestre do Município
- PMUS – Plano de Mobilidade Urbana Sustentável**
-  Ligações Pedonais
 -  Ligações Cicláveis
 -  Interfaces
- PAICD – Plano de Ação Integrada para Comunidades Desfavorecidas**
-  Bairros/Zonas de Intervenção Prioritária (BIP/ZIP)


 CÂMARA MUNICIPAL DE LISBOA
 DIREÇÃO MUNICIPAL DE URBANISMO
 DEPARTAMENTO DE PLANEAMENTO URBANO

PEDU – Plano Estratégico de Desenvolvimento Urbano

LOCALIZAÇÃO/DELIMITAÇÃO DAS ÁREAS DE INTERVENÇÃO DO PMUS, PARU E PAICD

1:15.000

MAR 2019

1A

Diretor Municipal – Arq. Jorge Catarino
 Diretor de Departamento – Arq. Paulo Prazeres Pais

Cartografia de referência atualizada da DMA, produzida por Estúdios, colares e arca de Cultura 1995,
 baseada na referência topográfica Cadastre 75, atualizada sempre em 15 de 2014 elaborada por G&G Cartográfico.