







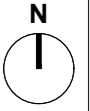




Legenda:

-  Limite da ORU
-  Limite da Unidade Intervenção
-  Praça
-  Vias partilhadas
-  Espaço Verde/Circuitos Pedonais
-  Alinhamento da frente edificada
-  Pontos de Socialização

 <p>CÂMARA MUNICIPAL DE LISBOA DMU DPU DPT</p>	431_2_51_4	431_2_52_3
	431_4_11_2	431_4_12_1
ÁREA DE REABILITAÇÃO URBANA DA QUINTA DO FERRO		Procº 6 / PLU /2019
Operação de Reabilitação Urbana Espaço Público e Verde		Jul 2023
1:1.000		 03
<small>Ortofotografia do concelho de Lisboa, cedida pela Direção Geral do Território e produzida com base na cobertura aerofotográfica digital, de 2018, adquirida pelo Instituto de Financiamento da Agricultura e Pescas, I.P. (IFAP) - Sistema de Referenciação Planimétrica: PT-TM66/ETRS 89, Projeção cartográfica: Transversa de Mercator; Resolução espacial: 25 cm; Licenciamento da Direção Geral do Território (DGT) habilitado pelo protocolo de cooperação celebrado com o Instituto de Financiamento da Agricultura e Pescas, I.P. Informação adicional encontra-se disponível em: https://www.dgterritorio.gov.pt/cartografia/fotografia-aerea</small>		