

Período entre 01/08/2022 e 01/09/2022

Local:

Freguesia:

Santo António

Morada:

Edif. 1 Pc das Amoreiras 33-36



Cod SIG: 4601103015001

Identificação:

Processo: 3/URB/2022 Procedimento: Licença Data Entrada: 01/08/2022
 Operação Urbanística: Operações de Loteamento
 Serviço: Divisão de Saneamento Liminar e Apoio ao Licenciamento

Caracterização Urbanística:

Uso Dominante: Habitação - Familiar Área de Construção (m2): 0.00

Condicionantes e Instrumentos de Planeamento (resultantes de intersecção cartográfica):

Carta Municipal do Património :

CMP - Conjuntos Arquitetónicos - Código IMP: 46.06

Período entre 01/08/2022 e 01/09/2022

Local:

Freguesia:

Santa Maria Maior

Morada:

Edif. 1 R de São João da Praça 65-71



Cod SIG: 5200405026001

Identificação:

Processo: 167/EDI/2022 Procedimento: Licença Data Entrada: 01/08/2022

Operação Urbanística: Alteração Durante a Execução da Obra

Serviço: Divisão de Saneamento Liminar e Apoio ao Licenciamento

Caracterização Urbanística:

Uso Dominante: Habitacional Área de Construção (m2): 1218.14

Condicionantes e Instrumentos de Planeamento (resultantes de intersecção cartográfica):

Carta Municipal do Património :

CMP - Conjuntos Arquitetónicos - Código IMP: 52.36

CMP - Imóveis - Código IMP: 52.19

CMP - Imóveis - Código IMP: 52.35

Período entre 01/08/2022 e 01/09/2022

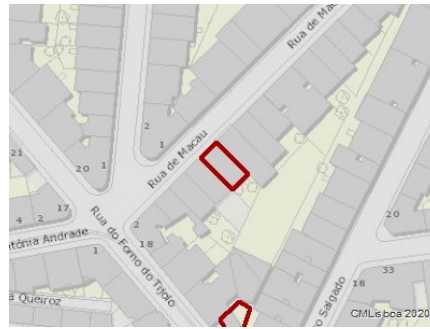
Local:

Freguesia:

Arroios

Morada:

Edif. 1 Rua de Macau, 10



Cod SIG: 0601001005001

Identificação:

Processo: e-EDI/2022/932 Procedimento: EDI - Licença de obras de edificação Data Entrada: 01/08/2022

Operação Urbanística: Alteração

Serviço: DMU/DAGU/DSLAL

Caracterização Urbanística:

Uso Dominante: Área de Construção (m2): 951.10

Condicionantes e Instrumentos de Planeamento (resultantes de intersecção cartográfica):

Carta Municipal do Património :

CMP - Conjuntos Arquitetónicos - Código IMP: 06.02

Período entre 01/08/2022 e 01/09/2022

Local:

Freguesia:

Santa Maria Maior

Morada:

Edif. 1 Rua da Madalena, 158-164| Rua do Regedor, 3



Cod SIG: 3800804008001

Identificação:

Processo: e-EDI/2022/936 Procedimento: EDI - Licença de obras de edificação Data Entrada: 01/08/2022

Operação Urbanística: Alteração

Serviço: DMU/DLPE/DPE

Caracterização Urbanística:

Uso Dominante: Área de Construção (m2): 2261.21

Condicionantes e Instrumentos de Planeamento (resultantes de intersecção cartográfica):

Carta Municipal do Património :

CMP - Conjuntos Arquitetónicos - Código IMP: 38.28

Período entre 01/08/2022 e 01/09/2022

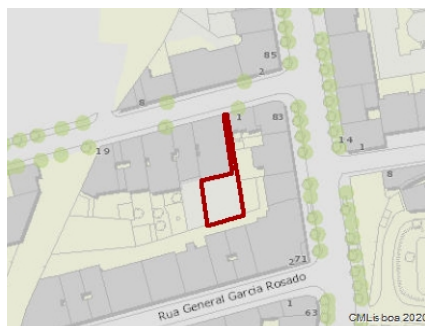
Local:

Freguesia:

Arroios

Morada:

Edif. 1 Rua da Escola de Medicina Veterinária, 3-5A



Cod SIG: 4403601024001

Identificação:

Processo: e-EDI/2022/928 Procedimento: EDI - Licença de obras de edificação Data Entrada: 01/08/2022
 Operação Urbanística: Alteração
 Serviço: DMU/DAGU/DSLAL

Caracterização Urbanística:

Uso Dominante: Área de Construção (m2):

Condicionantes e Instrumentos de Planeamento (resultantes de intersecção cartográfica):

Carta Municipal do Património :

CMP - Conjuntos Arquitetónicos - Código IMP: 44.122

Período entre 01/08/2022 e 01/09/2022

Local:

Freguesia:

Olivais

Morada:

Edif. 1 Rua Cidade do Negage(antigo Impasse CK - troço da Rua Cidade de Carmona), Lote 184| Rua Cidade de Carmona, Lote 184



Cod SIG: 3303401003001

Identificação:

Processo: e-EDI/2022/941 Procedimento: EDI - Licença de obras de edificação Data Entrada: 02/08/2022

Operação Urbanística: Alteração

Serviço: DMU/DAGU/DSLAL

Caracterização Urbanística:

Uso Dominante: Área de Construção (m2):

Condicionantes e Instrumentos de Planeamento (resultantes de intersecção cartográfica):

Carta Municipal do Património :

CMP - Conjuntos Arquitetónicos - Código IMP: 33.20

Período entre 01/08/2022 e 01/09/2022

Local:

Freguesia:

Arroios

Morada:

Edif. 1 R Antero de Quental 5-13



Cod SIG: 0602801029001

Identificação:

Processo: 176/EDI/2022 Procedimento: Comunicação Prévia Data Entrada: 05/08/2022
Operação Urbanística: Alteração Durante a Execução da Obra
Serviço: Divisão de Saneamento Liminar e Apoio ao Licenciamento

Caracterização Urbanística:

Uso Dominante: Habitacional Área de Construção (m2): 1611.27

Condicionantes e Instrumentos de Planeamento (resultantes de intersecção cartográfica):

Carta Municipal do Património :

CMP - Conjuntos Arquitetónicos - Código IMP: 06.62

Período entre 01/08/2022 e 01/09/2022

Local:

Freguesia:

Parque das Nações

Morada:

Edif. 1 Jardim Mário Ruivo, Empena| Largo do Nautilus, 2.07.01|
Passeio de Neptuno, 2.07.01| Rua Pedro e Inês, Empena



Cod SIG: 3308505029001

Identificação:

Processo: e-EDI/2022/965 Procedimento: EDI - Licença de obras de edificação Data Entrada: 09/08/2022

Operação Urbanística: Ampliação

Serviço: DMU/DAGU/DSLAL

Caracterização Urbanística: (corresponde à diferença entre o existente e o proposto)

Uso Dominante: Área de Construção (m2): 7617.00

Condicionantes e Instrumentos de Planeamento (resultantes de intersecção cartográfica):

Carta Municipal do Património :

CMP - Conjuntos Arquitetónicos - Código IMP: 33.58

Período entre 01/08/2022 e 01/09/2022

Local:

Freguesia:

Estrela

Morada:

Edif. 1 Rua Presidente Arriaga, 60-70



Cod SIG: 2601102014001

Identificação:

Processo: e-EDI/2022/966 Procedimento: EDI - Licença de obras de edificação Data Entrada: 09/08/2022

Operação Urbanística: Ampliação

Serviço: DMU/DAGU/DSLAL

Caracterização Urbanística: (corresponde à diferença entre o existente e o proposto)

Uso Dominante: Área de Construção (m2): 1505.00

Condicionantes e Instrumentos de Planeamento (resultantes de intersecção cartográfica):

Carta Municipal do Património :

CMP - Conjuntos Arquitetónicos - Código IMP: 26.84

Período entre 01/08/2022 e 01/09/2022

Local:

Freguesia:

Misericórdia

Morada:

Edif. 1 Rua Poço dos Negros, 32-34



Cod SIG: 2801603007001

Identificação:

Processo: e-EDI/2022/968 Procedimento: EDI - Licença de obras de edificação Data Entrada: 09/08/2022
Operação Urbanística: Alteração
Serviço: DMU/DAGU/DSLAL

Caracterização Urbanística:

Uso Dominante: Área de Construção (m2): 483.90

Condicionantes e Instrumentos de Planeamento (resultantes de intersecção cartográfica):

Carta Municipal do Património :

CMP - Imóveis - Código IMP: 28.63

Período entre 01/08/2022 e 01/09/2022

Local:

Freguesia:

Santa Maria Maior

Morada:

Edif. 1 R de São João da Praça 96-100



Cod SIG: 5200306003001

Identificação:

Processo: 180/EDI/2022 Procedimento: Licença Data Entrada: 10/08/2022
Operação Urbanística: Alteração Durante a Execução da Obra
Serviço: Divisão de Saneamento Liminar e Apoio ao Licenciamento

Caracterização Urbanística:

Uso Dominante: Habitacional Área de Construção (m2): 1193.50

Condicionantes e Instrumentos de Planeamento (resultantes de intersecção cartográfica):

Carta Municipal do Património :

CMP - Conjuntos Arquitetónicos - Código IMP: 52.36

Período entre 01/08/2022 e 01/09/2022

Local:

Freguesia:

Santa Maria Maior

Morada:

Edif. 1 Rua do Benfornoso, 244| Escadinhas das Olarias, 11



Cod SIG: 5300101017001

Identificação:

Processo: e-EDI/2022/972 Procedimento: EDI - Licença de obras de edificação Data Entrada: 11/08/2022
Operação Urbanística: Ampliação
Serviço: DMU/DAGU/DSLAL

Caracterização Urbanística: (corresponde à diferença entre o existente e o proposto)

Uso Dominante: Área de Construção (m2): 782.48

Condicionantes e Instrumentos de Planeamento (resultantes de intersecção cartográfica):

Carta Municipal do Património :

CMP - Conjuntos Arquitetónicos - Código IMP: 53.47

Período entre 01/08/2022 e 01/09/2022

Local:

Freguesia:

Areiro

Morada:

Edif. 1 Pc Francisco Sá Carneiro (antiga Praça do Areiro) 13-13F



Cod SIG: 0301903028001

Identificação:

Processo: 181/EDI/2022 Procedimento: Licença Data Entrada: 11/08/2022
Operação Urbanística: Alteração Durante a Execução da Obra
Serviço: Divisão de Saneamento Liminar e Apoio ao Licenciamento

Caracterização Urbanística:

Uso Dominante: Habitacional Área de Construção (m2): 5410.50

Condicionantes e Instrumentos de Planeamento (resultantes de intersecção cartográfica):

Carta Municipal do Património :

CMP - Conjuntos Arquitetónicos - Código IMP: 03.01

Período entre 01/08/2022 e 01/09/2022

Local:

Freguesia:

Santa Maria Maior

Morada:

Edif. 1 Praça D. Pedro IV, 45-50| Rua Primeiro de Dezembro, 66-76



Cod SIG: 3100409004001

Identificação:

Processo: e-EDI/2022/978 Procedimento: EDI - Licença de obras de edificação Data Entrada: 12/08/2022

Operação Urbanística: Reconstrução

Serviço: DMU/DAGU/DSLAL

Caracterização Urbanística:

Uso Dominante: Área de Construção (m2): 2040.00

Condicionantes e Instrumentos de Planeamento (resultantes de intersecção cartográfica):

Carta Municipal do Património :

CMP - Conjuntos Arquitetónicos - Código IMP: 31.24

Período entre 01/08/2022 e 01/09/2022

Local:

Freguesia:

Estrela

Morada:

Edif. 1 Tv da Horta Navia 6



Cod SIG: 2601703015001

Identificação:

Processo: 184/EDI/2022 Procedimento: Licença Data Entrada: 12/08/2022
Operação Urbanística: Alteração Durante a Execução da Obra
Serviço: Divisão de Saneamento Liminar e Apoio ao Licenciamento

Caracterização Urbanística:

Uso Dominante: Habitacional Área de Construção (m2): 3603.83

Condicionantes e Instrumentos de Planeamento (resultantes de intersecção cartográfica):

Carta Municipal do Património :

CMP - Conjuntos Arquitetónicos - Código IMP: 26.74

Período entre 01/08/2022 e 01/09/2022

Local:

Freguesia:

Arroios

Morada:

Edif. 1 Rua Cavaleiro de Oliveira, 32-32D



Cod SIG: 4402002010001

Identificação:

Processo:	e-EDI/2022/979	Procedimento:	EDI -Comunicação prévia alteração durante a execução da obra	Data Entrada:	13/08/2022
Operação Urbanística:	Ampliação				
Serviço:	DMU/DAGU				

Caracterização Urbanística: (corresponde à diferença entre o existente e o proposto)

Uso Dominante:	Área de Construção (m2):	1133.00
----------------	--------------------------	---------

Condicionantes e Instrumentos de Planeamento (resultantes de intersecção cartográfica):

Carta Municipal do Património :

CMP - Conjuntos Arquitetónicos - Código IMP: 44.70

Período entre 01/08/2022 e 01/09/2022

Local:

Freguesia:

Santa Maria Maior

Morada:

Edif. 1 R da Conceição 71-77



Cod SIG: 4800215004001

Identificação:

Processo: 186/EDI/2022 Procedimento: Licença Data Entrada: 16/08/2022
 Operação Urbanística: Alteração Durante a Execução da Obra
 Serviço: Divisão de Saneamento Liminar e Apoio ao Licenciamento

Caracterização Urbanística:

Uso Dominante: Turismo Área de Construção (m2): 979.02

Condicionantes e Instrumentos de Planeamento (resultantes de intersecção cartográfica):

Carta Municipal do Património :

CMP - Imóveis - Código IMP: 48.125

CMP - Imóveis - Código IMP: 48.37

Período entre 01/08/2022 e 01/09/2022

Local:

Freguesia:

Santo António

Morada:

Edif. 1 Largo da Anunciada, 1-4| Pátio do Tronco(Rua das Portas de Santo Antão, 135), 5| Rua das Portas de Santo Antão, 169-185



Cod SIG: 4501106023001

Identificação:

Processo: e-EDI/2022/985 Procedimento: EDI - Licença de obras de edificação Data Entrada: 17/08/2022

Operação Urbanística: Alteração

Serviço: DMU/DAGU/DSLAL

Caracterização Urbanística:

Uso Dominante: Área de Construção (m2): 2305.00

Condicionantes e Instrumentos de Planeamento (resultantes de intersecção cartográfica):

Carta Municipal do Património :

CMP - Logradouros - Código IMP: 45.30

CMP - Conjuntos Arquitetónicos - Código IMP: 45.70

Período entre 01/08/2022 e 01/09/2022

Local:

Freguesia:

Santa Maria Maior

Morada:

Edif. 1 Rua dos Cegos, 30A-32A



Cod SIG: 3400303005001

Identificação:

Processo: e-EDI/2022/987 Procedimento: EDI - Licença de obras de edificação Data Entrada: 17/08/2022

Operação Urbanística: Alteração

Serviço: DMU/DAGU/DSLAL

Caracterização Urbanística:

Uso Dominante: Área de Construção (m2):

Condicionantes e Instrumentos de Planeamento (resultantes de intersecção cartográfica):

Carta Municipal do Património :

CMP - Imóveis - Código IMP: 34.02

Período entre 01/08/2022 e 01/09/2022


Local:

Freguesia:

Misericórdia

Morada:

Edif. 1 Rua de São Bento, 43-51 | Calçada da Estrela, 1-5



Cod SIG: 2801801027001

Identificação:

Processo: e-EDI/2022/989 Procedimento: EDI - Comunicação prévia Data Entrada: 18/08/2022
Operação Urbanística: Alteração
Serviço: DMU/DAGU

Caracterização Urbanística:

Uso Dominante: Área de Construção (m2):

Condicionantes e Instrumentos de Planeamento (resultantes de intersecção cartográfica):

Carta Municipal do Património :

CMP - Imóveis - Código IMP: 28.57

Período entre 01/08/2022 e 01/09/2022

Local:

Freguesia:

Arroios

Morada:

Edif. 1 Rua do Funchal, 14-14C| Rua dos Açores, 47-47A



Cod SIG: 4404001003001

Identificação:

Processo: e-EDI/2022/990 Procedimento: EDI - Licença de obras de edificação Data Entrada: 18/08/2022

Operação Urbanística: Alteração

Serviço: DMU/DAGU/DSLAL

Caracterização Urbanística:

Uso Dominante: Área de Construção (m2): 1235.52

Condicionantes e Instrumentos de Planeamento (resultantes de intersecção cartográfica):

Carta Municipal do Património :

CMP - Imóveis - Código IMP: 44.133

Período entre 01/08/2022 e 01/09/2022

Local:

Freguesia:

Alvalade

Morada:

Edif. 1 R Duarte Lobo 6-6A



Cod SIG: 4202603141002

Identificação:

Processo: 193/EDI/2022 Procedimento: Licença Data Entrada: 18/08/2022
Operação Urbanística: Alteração Durante a Execução da Obra
Serviço: Divisão de Saneamento Liminar e Apoio ao Licenciamento

Caracterização Urbanística:

Uso Dominante: Habitacional Área de Construção (m2): 363.41

Condicionantes e Instrumentos de Planeamento (resultantes de intersecção cartográfica):

Carta Municipal do Património :

CMP - Conjuntos Arquitetónicos - Código IMP: 42.16

Período entre 01/08/2022 e 01/09/2022

Local:

Freguesia:

Estrela

Morada:

Edif. 1 Travessa do Possolo, 3-5



Cod SIG: 1701901042001

Identificação:

Processo: e-EDI/2022/991 Procedimento: EDI - Licença de obras de edificação Data Entrada: 19/08/2022

Operação Urbanística: Alteração

Serviço: DMU/DAGU/DSLAL

Caracterização Urbanística:

Uso Dominante: Área de Construção (m2): 79.00

Condicionantes e Instrumentos de Planeamento (resultantes de intersecção cartográfica):

Carta Municipal do Património :

CMP - Logradouros - Código IMP: 17.57

CMP - Imóveis - Código IMP: 17.57

Período entre 01/08/2022 e 01/09/2022

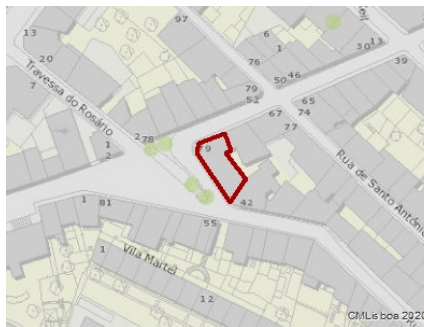
Local:

Freguesia:

Santo António

Morada:

Edif. 1 Rua da Conceição da Glória, 75-79



Cod SIG: 4501303043001

Identificação:

Processo: e-EDI/2022/996 Procedimento: EDI - Licença de obras de edificação Data Entrada: 20/08/2022

Operação Urbanística:

Serviço: DMU/DAGU/DSLAL

Caracterização Urbanística:

Uso Dominante: Área de Construção (m2):

Condicionantes e Instrumentos de Planeamento (resultantes de intersecção cartográfica):

Carta Municipal do Património :

CMP - Conjuntos Arquitetónicos - Código IMP: 45.54

Período entre 01/08/2022 e 01/09/2022

Local:

Freguesia:

Arroios

Morada:

Edif. 1 R Antero de Quental 5-13



Cod SIG: 0602801029001

Identificação:

Processo: 196/EDI/2022 Procedimento: Licença Data Entrada: 22/08/2022
Operação Urbanística: Alteração Durante a Execução da Obra
Serviço: Divisão de Saneamento Liminar e Apoio ao Licenciamento

Caracterização Urbanística:

Uso Dominante: Habitacional Área de Construção (m2): 1611.27

Condicionantes e Instrumentos de Planeamento (resultantes de intersecção cartográfica):

Carta Municipal do Património :

CMP - Conjuntos Arquitetónicos - Código IMP: 06.62

Período entre 01/08/2022 e 01/09/2022

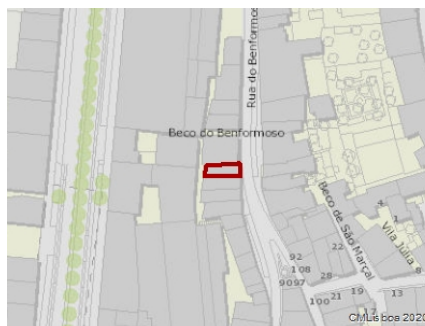
Local:

Freguesia:

Santa Maria Maior

Morada:

Edif. 1 Rua do Benfornoso, 121-125



Cod SIG: 3100304023001

Identificação:

Processo: e-EDI/2022/1006 Procedimento: EDI - Comunicação prévia Data Entrada: 23/08/2022
 Operação Urbanística: Alteração
 Serviço: DMU/DAGU

Caracterização Urbanística:

Uso Dominante: Área de Construção (m2): 385.00

Condicionantes e Instrumentos de Planeamento (resultantes de intersecção cartográfica):

Carta Municipal do Património :

CMP - Conjuntos Arquitetónicos - Código IMP: 31.56

Período entre 01/08/2022 e 01/09/2022

Local:

Freguesia:

Misericórdia

Morada:

Edif. 1 Travessa da Queimada, 26-28



Cod SIG: 1500902008001

Identificação:

Processo: e-EDI/2022/1009 Procedimento: EDI - Comunicação prévia Data Entrada: 23/08/2022

Operação Urbanística: Alteração

Serviço: DMU/DAGU

Caracterização Urbanística:

Uso Dominante: Área de Construção (m2): 767.38

Condicionantes e Instrumentos de Planeamento (resultantes de intersecção cartográfica):

Carta Municipal do Património :

CMP - Conjuntos Arquitetónicos - Código IMP: 15.28

Período entre 01/08/2022 e 01/09/2022

Local:

Freguesia:

Misericórdia

Morada:

Edif. 1 R Nova do Loureiro 30-38, 30 R/C



Cod SIG: 2801205007001

Identificação:

Processo: 198/EDI/2022 Procedimento: Comunicação Prévia Data Entrada: 23/08/2022

Operação Urbanística: Alteração Durante a Execução da Obra

Serviço: Divisão de Saneamento Liminar e Apoio ao Licenciamento

Caracterização Urbanística:

Uso Dominante: Habitacional Área de Construção (m2): 1120.46

Condicionantes e Instrumentos de Planeamento (resultantes de intersecção cartográfica):

Carta Municipal do Património :

CMP - Logradouros - Código IMP: 28.24

Período entre 01/08/2022 e 01/09/2022

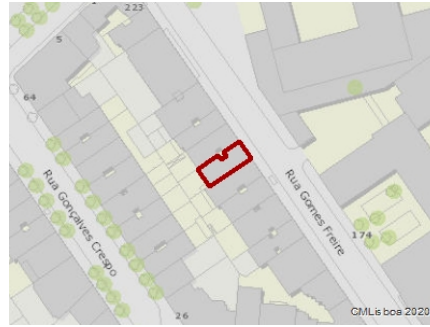
Local:

Freguesia:

Arroios

Morada:

Edif. 1 Rua Gomes Freire, 197-201



Cod SIG: 4403602036001

Identificação:

Processo: e-EDI/2022/1013 Procedimento: EDI - Comunicação prévia Data Entrada: 24/08/2022

Operação Urbanística: Alteração

Serviço: DMU/DAGU

Caracterização Urbanística:

Uso Dominante: Área de Construção (m2): 756.43

Condicionantes e Instrumentos de Planeamento (resultantes de intersecção cartográfica):

Carta Municipal do Património :

CMP - Conjuntos Arquitetónicos - Código IMP: 44.110

Período entre 01/08/2022 e 01/09/2022

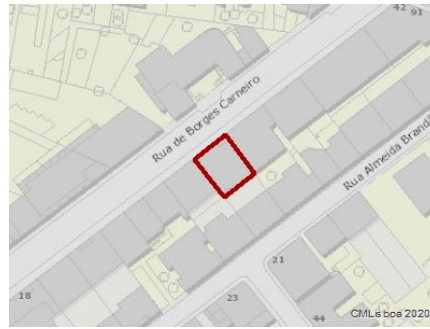
Local:

Freguesia:

Estrela

Morada:

Edif. 1 Rua de Borges Carneiro, 32-32A



Cod SIG: 1702902004002

Identificação:

Processo: e-EDI/2022/1017 Procedimento: EDI - Licença de obras de edificação Data Entrada: 26/08/2022

Operação Urbanística: Alteração

Serviço: DMU/DAGU/DSLAL

Caracterização Urbanística:

Uso Dominante: Área de Construção (m2):

Condicionantes e Instrumentos de Planeamento (resultantes de intersecção cartográfica):

Carta Municipal do Património :

CMP - Conjuntos Arquitetónicos - Código IMP: 17.91

Período entre 01/08/2022 e 01/09/2022

Local:

Freguesia:

Santo António

Morada:

Edif. 1 Avenida da Liberdade, 266-266A| Rua Rodrigues Sampaio, 111-111E



Cod SIG: 1401101018001

Identificação:

Processo: e-EDI/2022/1020 Procedimento: EDI - Licença de obras de edificação Data Entrada: 28/08/2022

Operação Urbanística: Alteração

Serviço: DMU/DAGU/DSLAL

Caracterização Urbanística:

Uso Dominante: Área de Construção (m2):

Condicionantes e Instrumentos de Planeamento (resultantes de intersecção cartográfica):

Carta Municipal do Património :

CMP - Logradouros - Código IMP: 14.47

Período entre 01/08/2022 e 01/09/2022

Local:

Freguesia:

Santo António

Morada:

Edif. 1 Avenida da Liberdade, 236-236B



Cod SIG: 1401103014001

Identificação:

Processo: e-EDI/2022/1021 Procedimento: EDI - Licença de obras de edificação Data Entrada: 29/08/2022

Operação Urbanística: Alteração

Serviço: DMU/DAGU/DSLAL

Caracterização Urbanística:

Uso Dominante: Área de Construção (m2): 4340.23

Condicionantes e Instrumentos de Planeamento (resultantes de intersecção cartográfica):

Carta Municipal do Património :

CMP - Logradouros - Código IMP: 14.64

CMP - Conjuntos Arquitetónicos - Código IMP: 14.64

Período entre 01/08/2022 e 01/09/2022

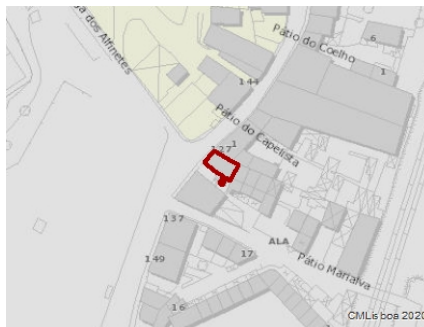
Local:

Freguesia:

Marvila

Morada:

Edif. 1 Rua de Marvila, 129



Cod SIG: 21.0850114001

Identificação:

Processo: e-EDI/2022/1026 Procedimento: EDI - Licença de obras de edificação Data Entrada: 31/08/2022

Operação Urbanística: Ampliação

Serviço: DMU/DAGU/DSLAL

Caracterização Urbanística: (corresponde à diferença entre o existente e o proposto)

Uso Dominante: Área de Construção (m2): 167.00

Condicionantes e Instrumentos de Planeamento (resultantes de intersecção cartográfica):

Carta Municipal do Património :

CMP - Conjuntos Arquitetónicos - Código IMP: 21.88

Período entre 01/08/2022 e 01/09/2022

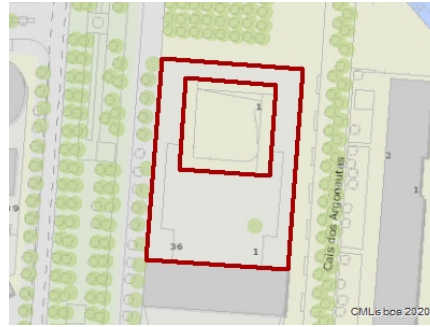
Local:

Freguesia:

Parque das Nações

Morada:

Edif. 1 Largo José Mariano Gago, 1| Alameda dos Oceanos, 36-36D| Cais dos Argonautas, 1-1D| Passeio de Ulisses, 4-4A



Cod SIG: 3308505032001

Identificação:

Processo: e-EDI/2022/1027 Procedimento: EDI - Licença de obras de edificação Data Entrada: 31/08/2022

Operação Urbanística: Alteração

Serviço: DMU/DLPE/DPE

Caracterização Urbanística:

Uso Dominante: Área de Construção (m2): 8560.20

Condicionantes e Instrumentos de Planeamento (resultantes de intersecção cartográfica):

Carta Municipal do Património :

CMP - Conjuntos Arquitetónicos - Código IMP: 33.58

CMP - Imóveis - Código IMP: 33.57

Período entre 01/08/2022 e 01/09/2022

Local:

Freguesia:

Alvalade

Morada:

Edif. 1 Rua Jerónimo Corte-Real, 3



Cod SIG: 0400301012001

Identificação:

Processo: e-EDI/2022/1028 Procedimento: EDI - Comunicação prévia Data Entrada: 31/08/2022

Operação Urbanística: Alteração

Serviço: DMU/DAGU

Caracterização Urbanística:

Uso Dominante: Área de Construção (m2):

Condicionantes e Instrumentos de Planeamento (resultantes de intersecção cartográfica):

Carta Municipal do Património :

CMP - Conjuntos Arquitetónicos - Código IMP: 04.08