

Período entre 01/11/2022 e 01/12/2022

Local:

Freguesia:

Estrela

Morada:

Edif. 1 R dos Remédios (Lapa) 66-72



Cod SIG: 1702502007001

Identificação:

Processo: 258/EDI/2022 Procedimento: Licença Data Entrada: 02/11/2022
 Operação Urbanística: Alteração Durante a Execução da Obra
 Serviço: Divisão de Saneamento Liminar e Apoio ao Licenciamento

Caracterização Urbanística:

Uso Dominante: Habitacional Área de Construção (m2): 1629.32

Condicionantes e Instrumentos de Planeamento (resultantes de intersecção cartográfica):

Carta Municipal do Património :

CMP - Imóveis - Código IMP: 17.65

Período entre 01/11/2022 e 01/12/2022

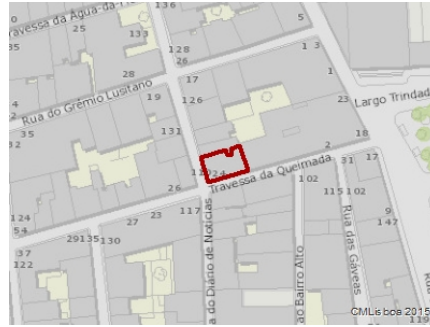
Local:

Freguesia:

Misericórdia

Morada:

Edif. 1 Rua do Diário de Notícias, 110-114| Travessa da Queimada, 18-24



Cod SIG: 1500901005001

Identificação:

Processo: e-EDI/2022/1241 Procedimento: EDI - Licença de obras de edificação Data Entrada: 03/11/2022

Operação Urbanística: Alteração

Serviço: DMU/DAGU/DSLAL

Caracterização Urbanística:

Uso Dominante: Área de Construção (m2): 512.48

Condicionantes e Instrumentos de Planeamento (resultantes de intersecção cartográfica):

Carta Municipal do Património :

CMP - Imóveis - Código IMP: 15.29

Período entre 01/11/2022 e 01/12/2022

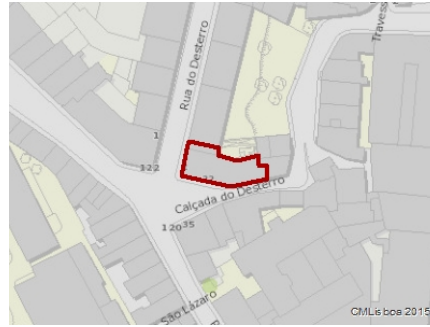
Local:

Freguesia:

Santa Maria Maior

Morada:

Edif. 1 Calçada do Desterro, 16-22| Rua do Desterro, 4



Cod SIG: 3100301007001

Identificação:

Processo: e-EDI/2022/1242 Procedimento: EDI - Licença de obras de edificação Data Entrada: 03/11/2022

Operação Urbanística: Alteração

Serviço: DMU/DAGU/DSLAL

Caracterização Urbanística:

Uso Dominante: Área de Construção (m2): 1055.87

Condicionantes e Instrumentos de Planeamento (resultantes de intersecção cartográfica):

Carta Municipal do Património :

CMP - Conjuntos Arquitetónicos - Código IMP: 31.45

Período entre 01/11/2022 e 01/12/2022

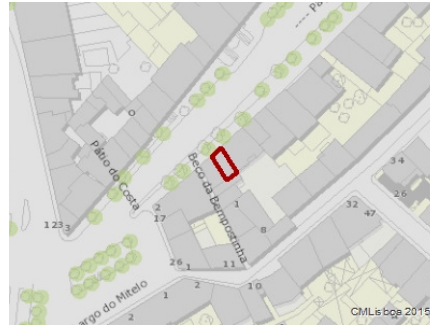
Local:

Freguesia:

Arroios

Morada:

Edif. 1 Paço da Rainha, 26-28



Cod SIG: 2401-101016001

Identificação:

Processo: e-EDI/2022/1244 Procedimento: EDI - Licença de obras de edificação Data Entrada: 03/11/2022

Operação Urbanística: Alteração

Serviço: DMU/DAGU/DSLAL

Caracterização Urbanística:

Uso Dominante: Área de Construção (m2): 245.00

Condicionantes e Instrumentos de Planeamento (resultantes de intersecção cartográfica):

Carta Municipal do Património :

CMP - Conjuntos Arquitetónicos - Código IMP: 24.29

Período entre 01/11/2022 e 01/12/2022

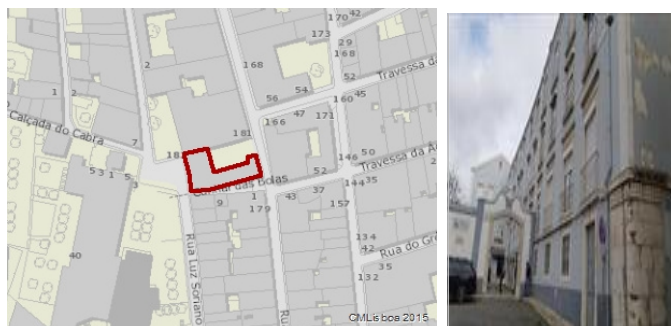
Local:

Freguesia:

Misericórdia

Morada:

Edif. 1 Rua Luz Soriano, 178-182| Cunhal das Bolas, Palácio Cunhal das Bolas



Cod SIG: 2801201006003

Identificação:

Processo: e-EDI/2022/1245 Procedimento: EDI - Licença de obras de edificação Data Entrada: 03/11/2022

Operação Urbanística: Ampliação

Serviço: DMU/DAGU/DSLAL

Caracterização Urbanística: (corresponde à diferença entre o existente e o proposto)

Uso Dominante: Área de Construção (m2): 7404.40

Condicionantes e Instrumentos de Planeamento (resultantes de intersecção cartográfica):

Carta Municipal do Património :

CMP - Logradouros - Código IMP: 28.21

CMP - Imóveis - Código IMP: 28.21

Período entre 01/11/2022 e 01/12/2022

Local:

Freguesia:

Areiro

Morada:

Edif. 1 Praça João do Rio, 2-2A



Cod SIG: 4301601095001

Identificação:

Processo: e-EDI/2022/1246 Procedimento: EDI - Licença de obras de edificação Data Entrada: 03/11/2022

Operação Urbanística: Alteração

Serviço: DMU/DAGU/DSLAL

Caracterização Urbanística:

Uso Dominante: Área de Construção (m2): 3101.70

Condicionantes e Instrumentos de Planeamento (resultantes de intersecção cartográfica):

Carta Municipal do Património :

CMP - Conjuntos Arquitetónicos - Código IMP: 43.14

Período entre 01/11/2022 e 01/12/2022

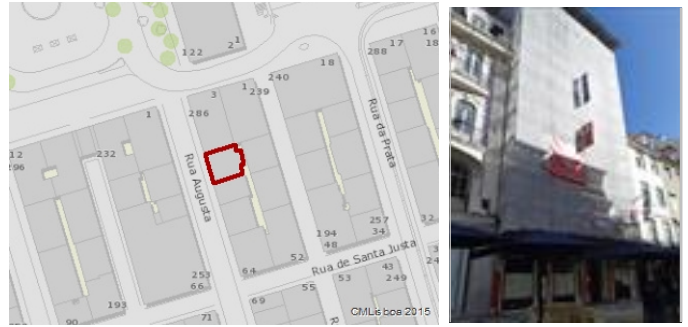
Local:

Freguesia:

Santa Maria Maior

Morada:

Edif. 1 Rua Augusta, 278-282



Cod SIG: 4800103003001

Identificação:

Processo: e-EDI/2022/1247 Procedimento: EDI - Licença de obras de edificação Data Entrada: 03/11/2022

Operação Urbanística: Alteração

Serviço: DMU/DAGU/DSLAL

Caracterização Urbanística:

Uso Dominante: Área de Construção (m2): 53.00

Condicionantes e Instrumentos de Planeamento (resultantes de intersecção cartográfica):

Carta Municipal do Património :

CMP - Conjuntos Arquitetónicos - Código IMP: 48.13

CMP - Imóveis - Código IMP: 48.05

CMP - Imóveis - Código IMP: 48.53

Período entre 01/11/2022 e 01/12/2022

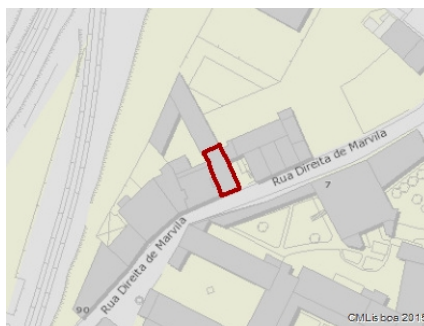
Local:

Freguesia:

Marvila

Morada:

Edif. 1 R Direita de Marvila 54-56



Cod SIG: 2108708035001

Identificação:

Processo: 259/EDI/2022 Procedimento: Licença Data Entrada: 03/11/2022
 Operação Urbanística: Alteração Durante a Execução da Obra
 Serviço: Divisão de Saneamento Liminar e Apoio ao Licenciamento

Caracterização Urbanística:

Uso Dominante: Habitacional Área de Construção (m2): 414.00

Condicionantes e Instrumentos de Planeamento (resultantes de intersecção cartográfica):

Carta Municipal do Património :

CMP - Logradouros - Código IMP: 21.70
 CMP - Imóveis - Código IMP: 21.70

Período entre 01/11/2022 e 01/12/2022

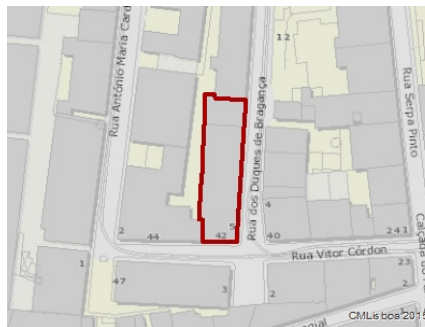
Local:

Freguesia:

Santa Maria Maior

Morada:

Edif. 1 R dos Duques de Bragança 5-5M



Cod SIG: 2000107017001

Identificação:

Processo: 261/EDI/2022 Procedimento: Licença Data Entrada: 03/11/2022
 Operação Urbanística: Alteração Durante a Execução da Obra
 Serviço: Divisão de Saneamento Liminar e Apoio ao Licenciamento

Caracterização Urbanística:

Uso Dominante: Habitacional Área de Construção (m2): 4370.73

Condicionantes e Instrumentos de Planeamento (resultantes de intersecção cartográfica):

Carta Municipal do Património :

CMP - Conjuntos Arquitetónicos - Código IMP: 20.23
 CMP - Imóveis - Código IMP: 20.44

Período entre 01/11/2022 e 01/12/2022

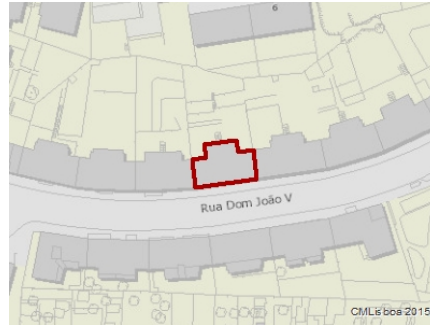
Local:

Freguesia:

Campo de Ourique

Morada:

Edif. 1 Rua Dom João V, 14-14A



Cod SIG: 3001601080001

Identificação:

Processo: e-EDI/2022/1264 Procedimento: EDI - Licença de obras de edificação Data Entrada: 09/11/2022

Operação Urbanística: Alteração

Serviço: DMU/DAGU/DSLAL

Caracterização Urbanística:

Uso Dominante: Área de Construção (m2): 1605.20

Condicionantes e Instrumentos de Planeamento (resultantes de intersecção cartográfica):

Carta Municipal do Património :

CMP - Conjuntos Arquitetónicos - Código IMP: 30.07

Período entre 01/11/2022 e 01/12/2022

Local:

Freguesia:

Areiro

Morada:

Edif. 1 Av de António José de Almeida 22-22A



Cod SIG: 4302509010001

Identificação:

Processo: 269/EDI/2022 Procedimento: Licença Data Entrada: 09/11/2022
Operação Urbanística: Alteração Durante a Execução da Obra
Serviço: Divisão de Saneamento Liminar e Apoio ao Licenciamento

Caracterização Urbanística:

Uso Dominante: Habitacional Área de Construção (m2): 485.65

Condicionantes e Instrumentos de Planeamento (resultantes de intersecção cartográfica):

Carta Municipal do Património :

CMP - Conjuntos Arquitetónicos - Código IMP: 43.15

Período entre 01/11/2022 e 01/12/2022

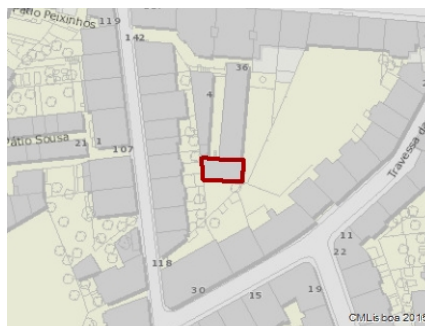
Local:

Freguesia:

São Vicente

Morada:

Edif. 1 Rua da Senhora da Glória, 142 (Vila Rodrigues, 8) | Vila Rodrigues à Rua da Senhora da Glória(Rua da Senhora da Glória, 142), 8



Cod SIG: 1602001033001

Identificação:

Processo: e-EDI/2022/1266 Procedimento: EDI - Comunicação prévia Data Entrada: 10/11/2022
 Operação Urbanística: Alteração
 Serviço: DMU/DAGU

Caracterização Urbanística:

Uso Dominante: Área de Construção (m2): 533.75

Condicionantes e Instrumentos de Planeamento (resultantes de intersecção cartográfica):

Carta Municipal do Património :

CMP - Conjuntos Arquitetónicos - Código IMP: 16.03

Período entre 01/11/2022 e 01/12/2022

Local:

Freguesia:

Santa Maria Maior

Morada:

Edif. 1 Largo de São Carlos, 1-7| Rua Paiva de Andrada, 2| Rua Serpa Pinto, 13-13C



Cod SIG: 2000102005001

Identificação:

Processo: e-EDI/2022/1270 Procedimento: EDI - Licença de obras de edificação Data Entrada: 11/11/2022

Operação Urbanística: Alteração

Serviço: DMU/DAGU/DSLAL

Caracterização Urbanística:

Uso Dominante: Área de Construção (m2): 4212.50

Condicionantes e Instrumentos de Planeamento (resultantes de intersecção cartográfica):

Carta Municipal do Património :

CMP - Conjuntos Arquitetónicos - Código IMP: 20.11

Período entre 01/11/2022 e 01/12/2022

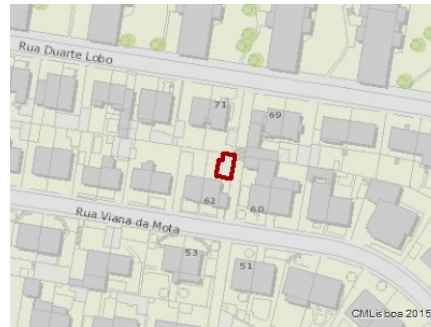
Local:

Freguesia:

Alvalade

Morada:

Edif. 1 Rua Viana da Mota, 62



Cod SIG: 4202610060001

Identificação:

Processo: e-EDI/2022/1273 Procedimento: EDI - Licença de obras de edificação Data Entrada: 11/11/2022

Operação Urbanística: Ampliação

Serviço: DMU/DAGU/DSLAL

Caracterização Urbanística: (corresponde à diferença entre o existente e o proposto)

Uso Dominante: Área de Construção (m2): 193.10

Condicionantes e Instrumentos de Planeamento (resultantes de intersecção cartográfica):

Carta Municipal do Património :

CMP - Conjuntos Arquitetónicos - Código IMP: 42.16

Período entre 01/11/2022 e 01/12/2022

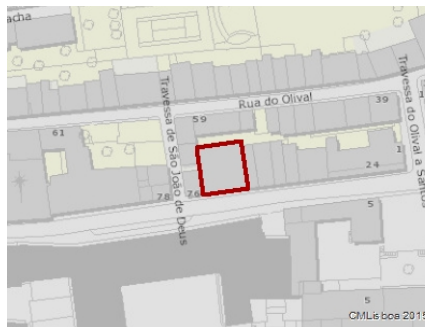
Local:

Freguesia:

Estrela

Morada:

Edif. 1 Rua Presidente Arriaga, 60-70



Cod SIG: 2601102014001

Identificação:

Processo: e-EDI/2022/1274 Procedimento: EDI - Licença de obras de edificação Data Entrada: 12/11/2022

Operação Urbanística: Alteração

Serviço: DMU/DAGU/DSLAL

Caracterização Urbanística:

Uso Dominante: Área de Construção (m2):

Condicionantes e Instrumentos de Planeamento (resultantes de intersecção cartográfica):

Carta Municipal do Património :

CMP - Conjuntos Arquitetónicos - Código IMP: 26.84

Período entre 01/11/2022 e 01/12/2022

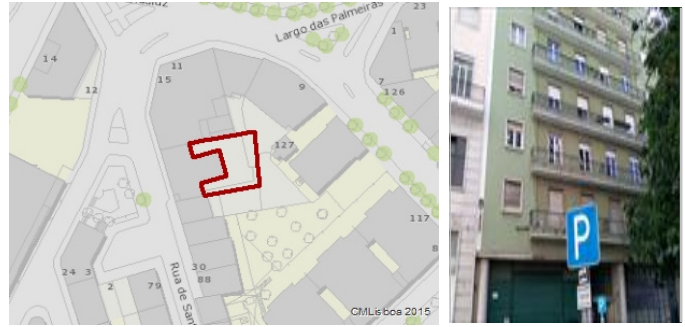
Local:

Freguesia:

Santo António

Morada:

Edif. 1 Largo de Andaluz, 16-16C



Cod SIG: 1400101014001

Identificação:

Processo: e-EDI/2022/1277 Procedimento: EDI - Comunicação prévia Data Entrada: 14/11/2022
 Operação Urbanística: Ampliação
 Serviço: DMU/DAGU

Caracterização Urbanística: (corresponde à diferença entre o existente e o proposto)

Uso Dominante: Área de Construção (m2): 4447.40

Condicionantes e Instrumentos de Planeamento (resultantes de intersecção cartográfica):

Carta Municipal do Património :

CMP - Imóveis - Código IMP: 14.04

Período entre 01/11/2022 e 01/12/2022

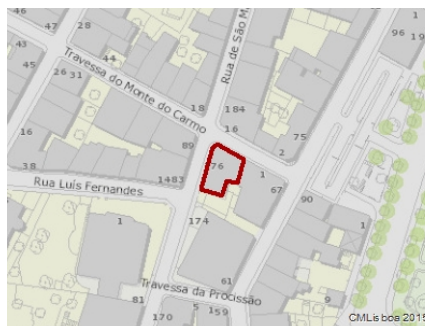
Local:

Freguesia:

Santo António

Morada:

Edif. 1 Rua de São Marçal, 176-176A| Travessa do Monte do Carmo, S/N



Cod SIG: 4801704011001

Identificação:

Processo: e-EDI/2022/1287 Procedimento: EDI - Licença de obras de edificação Data Entrada: 15/11/2022

Operação Urbanística: Alteração

Serviço: DMU/DAGU/DSLAL

Caracterização Urbanística:

Uso Dominante: Área de Construção (m2):

Condicionantes e Instrumentos de Planeamento (resultantes de intersecção cartográfica):

Carta Municipal do Património :

CMP - Imóveis - Código IMP: 46.93

Período entre 01/11/2022 e 01/12/2022

Local:

Freguesia:

Santo António

Morada:

Edif. 1 Rua Alexandre Herculano, 7-7C



Cod SIG: 1401102034001

Identificação:

Processo: e-EDI/2022/1288 Procedimento: EDI - Licença de obras de edificação Data Entrada: 15/11/2022

Operação Urbanística: Alteração

Serviço: DMU/DAGU/DSLAL

Caracterização Urbanística:

Uso Dominante: Área de Construção (m2): 3024.00

Condicionantes e Instrumentos de Planeamento (resultantes de intersecção cartográfica):

Carta Municipal do Património :

CMP - Logradouros - Código IMP: 14.22

CMP - Imóveis - Código IMP: 14.22

Período entre 01/11/2022 e 01/12/2022

Local:

Freguesia:

Santa Maria Maior

Morada:

Edif. 1 Rua dos Sapateiros, 225-231| Praça D. Pedro IV, 7-9



Cod SIG: 4800102004001

Identificação:

Processo: e-EDI/2022/1290 Procedimento: EDI - Licença de obras de edificação Data Entrada: 15/11/2022

Operação Urbanística: Alteração

Serviço: DMU/DAGU/DSLAL

Caracterização Urbanística:

Uso Dominante: Área de Construção (m2):

Condicionantes e Instrumentos de Planeamento (resultantes de intersecção cartográfica):

Carta Municipal do Património :

CMP - Conjuntos Arquitetónicos - Código IMP: 48.159

CMP - Imóveis - Código IMP: 48.04

Período entre 01/11/2022 e 01/12/2022

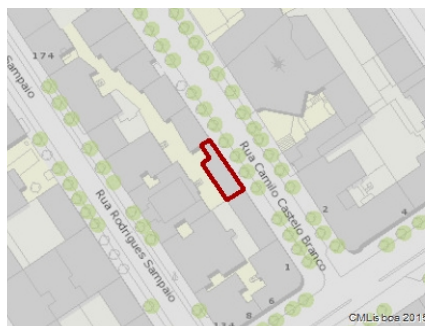
Local:

Freguesia:

Santo António

Morada:

Edif. 1 Rua Camilo Castelo Branco, 13-15



Cod SIG: 1400206021001

Identificação:

Processo: e-EDI/2022/1296 Procedimento: EDI - Comunicação prévia Data Entrada: 16/11/2022
 Operação Urbanística: Alteração
 Serviço: DMU/DAGU

Caracterização Urbanística:

Uso Dominante: Área de Construção (m2):

Condicionantes e Instrumentos de Planeamento (resultantes de intersecção cartográfica):

Carta Municipal do Património :

CMP - Logradouros - Código IMP: 14.17A
 CMP - Logradouros - Código IMP: 14.18A

Período entre 01/11/2022 e 01/12/2022

Local:

Freguesia:

Santa Maria Maior

Morada:

Edif. 1 Beco do Vigário, 1-1A| Largo do Chanceler, 1A-1B| Rua de Santo Estêvão, MURO| Rua do Vigário, 35-41



Cod SIG: 3600806003001

Identificação:

Processo: e-EDI/2022/1304 Procedimento: EDI - Licença alteração durante a execução da obra Data Entrada: 18/11/2022

Operação Urbanística: Alteração

Serviço: DMU/DAGU/DSLAL

Caracterização Urbanística:

Uso Dominante: Área de Construção (m2):

Condicionantes e Instrumentos de Planeamento (resultantes de intersecção cartográfica):

Carta Municipal do Património :

CMP - Imóveis - Código IMP: 36.12

CMP - Imóveis - Código IMP: 36.26

Período entre 01/11/2022 e 01/12/2022

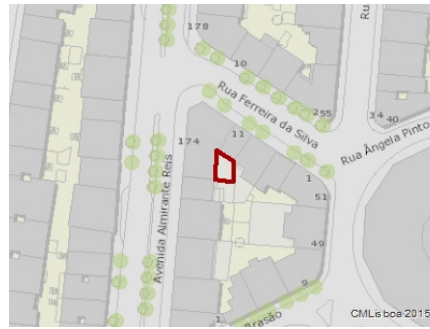
Local:

Freguesia:

Arroios

Morada:

Edif. 1 Avenida Almirante Reis, 174-174F| Rua Ferreira da Silva, 11-11B



Cod SIG: 4401001011001

Identificação:

Processo: e-EDI/2022/1306 Procedimento: EDI - Licença de obras de edificação Data Entrada: 18/11/2022

Operação Urbanística: Alteração

Serviço: DMU/DAGU/DSLAL

Caracterização Urbanística:

Uso Dominante: Área de Construção (m2): 527.50

Condicionantes e Instrumentos de Planeamento (resultantes de intersecção cartográfica):

Carta Municipal do Património :

CMP - Conjuntos Arquitetónicos - Código IMP: 44.118

Período entre 01/11/2022 e 01/12/2022

Local:

Freguesia:

Santo António

Morada:

Edif. 1 Avenida da Liberdade, 189



Cod SIG: 1401009062001

Identificação:

Processo: e-EDI/2022/1307 Procedimento: EDI - Licença de obras de edificação Data Entrada: 18/11/2022

Operação Urbanística: Alteração

Serviço: DMU/DAGU/DSLAL

Caracterização Urbanística:

Uso Dominante: Área de Construção (m2): 2542.80

Condicionantes e Instrumentos de Planeamento (resultantes de intersecção cartográfica):

Carta Municipal do Património :

CMP - Imóveis - Código IMP: 14.79

Período entre 01/11/2022 e 01/12/2022

Local:

Freguesia:

Santa Maria Maior

Morada:

Edif. 1 Rua de São Mamede, Teatro Romano | Rua da Saudade, Teatro Romano



Cod SIG: 3400403009001

Identificação:

Processo: e-EDI/2022/1308 Procedimento: EDI - Licença de obras de edificação Data Entrada: 20/11/2022

Operação Urbanística: Alteração

Serviço: DMU/DAGU/DSLAL

Caracterização Urbanística:

Uso Dominante: Área de Construção (m2): 1607.67

Condicionantes e Instrumentos de Planeamento (resultantes de intersecção cartográfica):

Carta Municipal do Património :

- CMP - Conjuntos Arquitetónicos - Código IMP: 34.23
- CMP - Conjuntos Arquitetónicos - Código IMP: 52.05
- CMP - Imóveis - Código IMP: 34.22
- CMP - Imóveis - Código IMP: 52.07
- CMP - Imóveis - Código IMP: 52.08

Período entre 01/11/2022 e 01/12/2022

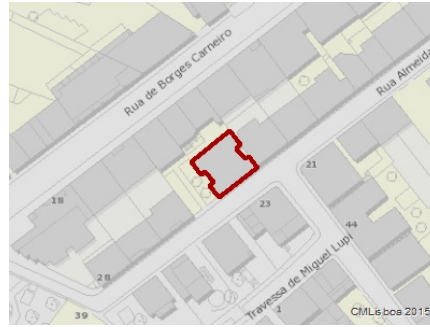
Local:

Freguesia:

Estrela

Morada:

Edif. 1 Rua Almeida Brandão, 20-20A



Cod SIG: 1702902026001

Identificação:

Processo: e-EDI/2022/1311 Procedimento: EDI - Licença de obras de edificação Data Entrada: 21/11/2022

Operação Urbanística: Alteração

Serviço: DMU/DAGU/DSLAL

Caracterização Urbanística:

Uso Dominante: Área de Construção (m2): 967.20

Condicionantes e Instrumentos de Planeamento (resultantes de intersecção cartográfica):

Carta Municipal do Património :

CMP - Logradouros - Código IMP: 17.69

Período entre 01/11/2022 e 01/12/2022

Local:

Freguesia:

Areiro

Morada:

Edif. 1 Rua Carlos Mardel, 118-118A



Cod SIG: 0300902016001

Identificação:

Processo: e-EDI/2022/1312 Procedimento: EDI - Licença de obras de edificação Data Entrada: 21/11/2022

Operação Urbanística: Alteração

Serviço: DMU/DAGU/DSLAL

Caracterização Urbanística:

Uso Dominante: Área de Construção (m2): 265.20

Condicionantes e Instrumentos de Planeamento (resultantes de intersecção cartográfica):

Carta Municipal do Património :

CMP - Conjuntos Arquitetónicos - Código IMP: 03.04

Período entre 01/11/2022 e 01/12/2022

Local:

Freguesia:

Areiro

Morada:

Edif. 1 Avenida Manuel da Maia, 48



Cod SIG: 4302501012001

Identificação:

Processo: e-EDI/2022/1313 Procedimento: EDI - Licença de obras de edificação Data Entrada: 21/11/2022

Operação Urbanística: Alteração

Serviço: DMU/DAGU/DSLAL

Caracterização Urbanística:

Uso Dominante: Área de Construção (m2): 10954.98

Condicionantes e Instrumentos de Planeamento (resultantes de intersecção cartográfica):

Carta Municipal do Património :

CMP - Conjuntos Arquitetónicos - Código IMP: 43.16

Período entre 01/11/2022 e 01/12/2022

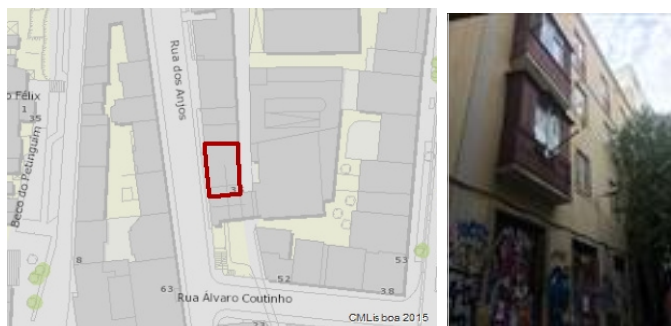
Local:

Freguesia:

Arroios

Morada:

Edif. 1 R dos Anjos 74-74A



Cod SIG: 0602302003001

Identificação:

Processo: 279/EDI/2022 Procedimento: Comunicação Prévia Data Entrada: 22/11/2022
 Operação Urbanística: Alteração Durante a Execução da Obra
 Serviço: Divisão de Saneamento Liminar e Apoio ao Licenciamento

Caracterização Urbanística:

Uso Dominante: Habitacional Área de Construção (m2): 1552.32

Condicionantes e Instrumentos de Planeamento (resultantes de intersecção cartográfica):

Carta Municipal do Património :

CMP - Imóveis - Código IMP: 06.17

Período entre 01/11/2022 e 01/12/2022

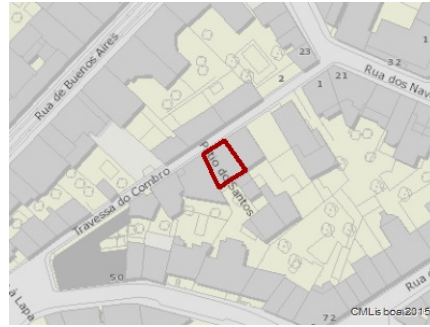
Local:

Freguesia:

Estrela

Morada:

Edif. 1 Travessa do Combro, 9-11



Cod SIG: 1702702030001

Identificação:

Processo: e-EDI/2022/1319 Procedimento: EDI - Licença de obras de edificação Data Entrada: 22/11/2022

Operação Urbanística: Alteração

Serviço: DMU/DAGU/DSLAL

Caracterização Urbanística:

Uso Dominante: Área de Construção (m2): 495.00

Condicionantes e Instrumentos de Planeamento (resultantes de intersecção cartográfica):

Carta Municipal do Património :

- CMP - Logradouros - Código IMP: 17.43
- CMP - Imóveis - Código IMP: 17.43
- CMP - Imóveis - Código IMP: 17.85

Período entre 01/11/2022 e 01/12/2022

Local:

Freguesia:

Avenidas Novas

Morada:

Edif. 1 Avenida Elias Garcia, 13-13B| Rua Eiffel, 2-2D



Cod SIG: 2304803020001

Identificação:

Processo: e-EDI/2022/1325 Procedimento: EDI - Licença de obras de edificação Data Entrada: 23/11/2022

Operação Urbanística: Alteração

Serviço: DMU/DAGU/DSLAL

Caracterização Urbanística:

Uso Dominante: Área de Construção (m2): 1579.80

Condicionantes e Instrumentos de Planeamento (resultantes de intersecção cartográfica):

Carta Municipal do Património :

CMP - Conjuntos Arquitetónicos - Código IMP: 23.48

Período entre 01/11/2022 e 01/12/2022

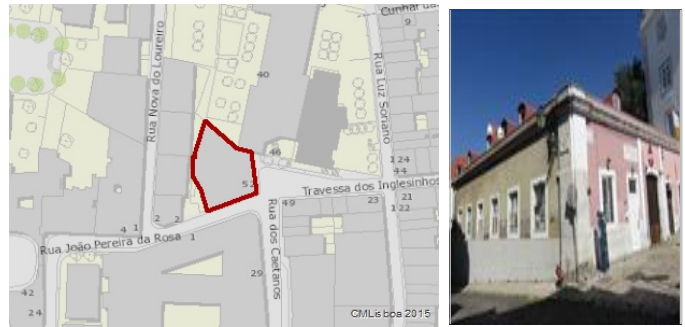
Local:

Freguesia:

Misericórdia

Morada:

Edif. 1 Travessa dos Inglesinhos, 48-52



Cod SIG: 2801205003001

Identificação:

Processo: e-EDI/2022/1329 Procedimento: EDI - Licença de obras de edificação Data Entrada: 24/11/2022

Operação Urbanística: Alteração

Serviço: DMU/DAGU/DSLAL

Caracterização Urbanística:

Uso Dominante: Área de Construção (m2): 389.51

Condicionantes e Instrumentos de Planeamento (resultantes de intersecção cartográfica):

Carta Municipal do Património :

- CMP - Logradouros - Código IMP: 28.24
- CMP - Imóveis - Código IMP: 28.24

Período entre 01/11/2022 e 01/12/2022

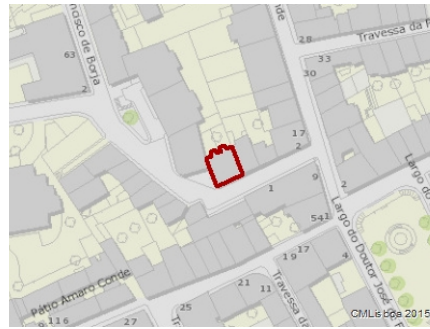
Local:

Freguesia:

Estrela

Morada:

Edif. 1 Rua de São Francisco de Borja, 18



Cod SIG: 2601304013001

Identificação:

Processo: e-EDI/2022/1345 Procedimento: EDI - Licença de obras de edificação Data Entrada: 28/11/2022

Operação Urbanística: Alteração

Serviço: DMU/DAGU/DSLAL

Caracterização Urbanística:

Uso Dominante: Área de Construção (m2):

Condicionantes e Instrumentos de Planeamento (resultantes de intersecção cartográfica):

Carta Municipal do Património :

CMP - Imóveis - Código IMP: 26.32