

Período entre 01/04/2020 e 01/05/2020

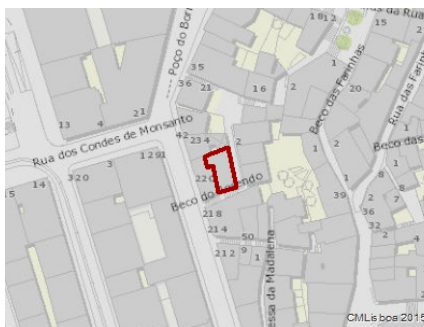
Local:

Freguesia:

Santa Maria Maior

Morada:

Edif. 1 Bc do Rosendo 1-9



3800602006001

Identificação:

Processo: 423/EDI/2020 Procedimento: Licença Data Entrada: 01-04-2020
 Operação Urbanística: Alteração Durante a Execução da Obra (Alteração ao projecto de arquitectura)
 Serviço: Departamento de Licenciamento Urbanístico

Caracterização Urbanística:

Uso Dominante: Habitação - Familiar Área de Construção (m2): 582.80

Condicionantes e Instrumentos de Planeamento (resultantes de intersecção cartográfica):

Carta Municipal do Património :

CMP - Conjuntos Arquitetónicos - Código IMP: 38.28

Período entre 01/04/2020 e 01/05/2020


Local:

Freguesia:

Avenidas Novas

Morada:

Edif. 1 Av da República 48B



2304602031001

Identificação:

Processo: 428/EDI/2020 Procedimento: Licença Data Entrada: 01-04-2020
 Operação Urbanística: Alteração (Alterações Exteriores)
 Serviço: Departamento de Licenciamento Urbanístico

Caracterização Urbanística:

Uso Dominante: Comércio - Comércio a Retalho Área de Construção (m2): 3704.38

Condicionantes e Instrumentos de Planeamento (resultantes de intersecção cartográfica):

Carta Municipal do Património :

CMP - Conjuntos Arquitetónicos - Código IMP: 23.38

Ficha dos processos de obras particulares entrados na CMLisboa em imóveis da Carta Municipal do Património

Período entre 01/04/2020 e 01/05/2020

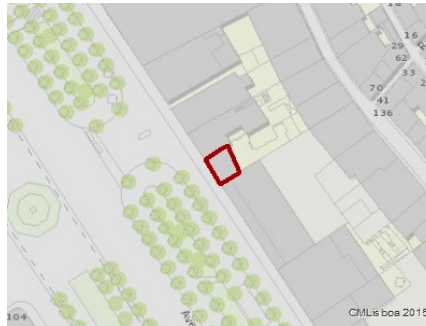
Local:

Freguesia:

Santo António

Morada:

Edif. 1 Av da Liberdade 158-158A, 158 2º



4501201015001

Identificação:

Processo: 430/EDI/2020 Procedimento: Licença Data Entrada: 01-04-2020
Operação Urbanística: Alteração (Alterações Interiores)
Serviço: Divisão de Projectos de Edifícios

Caracterização Urbanística:

Uso Dominante: Habitação - Familiar Área de Construção (m2): 577.00

Condicionantes e Instrumentos de Planeamento (resultantes de intersecção cartográfica):

Carta Municipal do Património :

CMP - Conjuntos Arquitetónicos - Código IMP: 45.13

CMP - Imóveis - Código IMP: 45.13B

Período entre 01/04/2020 e 01/05/2020

Local:

Freguesia:

Santa Maria Maior

Morada:

Edif. 1 Pc dos Restauradores 76-80



3100404016001

Identificação:

Processo: 432/EDI/2020 Procedimento: Licença Data Entrada: 01-04-2020
 Operação Urbanística: Alteração Durante a Execução da Obra (Alteração ao projecto de arquitectura)
 Serviço: Divisão de Projectos de Edifícios

Caracterização Urbanística:

Uso Dominante: Outros Usos Turísticos Área de Construção (m2): 1967.58

Condicionantes e Instrumentos de Planeamento (resultantes de intersecção cartográfica):

Carta Municipal do Património :

CMP - Conjuntos Arquitetónicos - Código IMP: 31.14

Período entre 01/04/2020 e 01/05/2020

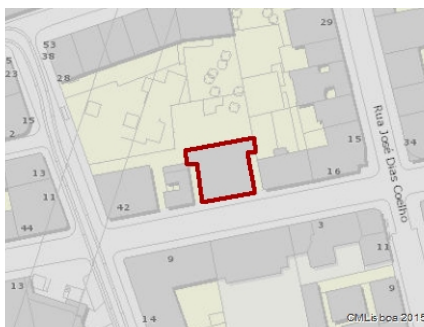
Local:

Freguesia:

Alcântara

Morada:

Edif. 1 R dos Lusíadas 20-36



0202001022001

Identificação:

Processo: 433/EDI/2020 Procedimento: Licença Data Entrada: 01-04-2020
 Operação Urbanística: Alteração Durante a Execução da Obra (Alteração ao projecto de arquitectura)
 Serviço: Departamento de Licenciamento Urbanístico

Caracterização Urbanística:

Uso Dominante: Habitação - Familiar Área de Construção (m2): 2587.10

Condicionantes e Instrumentos de Planeamento (resultantes de intersecção cartográfica):

Carta Municipal do Património :

CMP - Imóveis - Código IMP: 02.76

Período entre 01/04/2020 e 01/05/2020

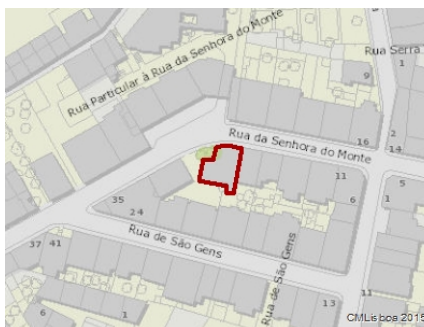
Local:

Freguesia:

São Vicente

Morada:

Edif. 1 R da Senhora do Monte 25-27



1601402009001

Identificação:

Processo: 434/EDI/2020 Procedimento: Comunicação Prévia Data Entrada: 01-04-2020
 Operação Urbanística: Alteração (Alterações Exteriores)
 Serviço: Departamento de Licenciamento Urbanístico

Caracterização Urbanística:

Uso Dominante: Habitação - Familiar Área de Construção (m2): 537.19

Condicionantes e Instrumentos de Planeamento (resultantes de intersecção cartográfica):

Carta Municipal do Património :

CMP - Logradouros - Código IMP: 16.19

CMP - Imóveis - Código IMP: 16.19

Período entre 01/04/2020 e 01/05/2020

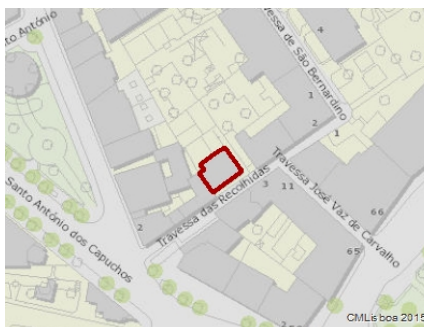
Local:

Freguesia:

Arroios

Morada:

Edif. 1 Tv das Recolhidas 14-14C



2401204056001

Identificação:

Processo: 440/EDI/2020 Procedimento: Licença Data Entrada: 01-04-2020
 Operação Urbanística: Alteração (Alterações Exteriores)
 Serviço: Departamento de Licenciamento Urbanístico

Caracterização Urbanística:

Uso Dominante: Habitação - Familiar Área de Construção (m2): 458.95

Condicionantes e Instrumentos de Planeamento (resultantes de intersecção cartográfica):

Carta Municipal do Património :

CMP - Conjuntos Arquitetónicos - Código IMP: 24.88

Período entre 01/04/2020 e 01/05/2020

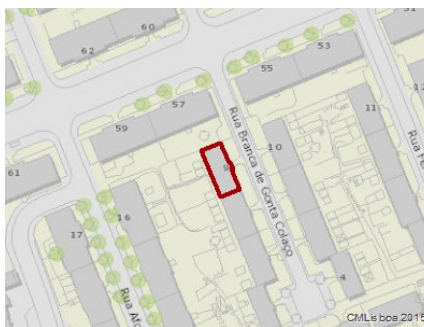
Local:

Freguesia:

Alvalade

Morada:

Edif. 1 R Branca de Gonta Colaço 9, 9 2º Esq



0901202032001

Identificação:

Processo: 442/EDI/2020 Procedimento: Comunicação Prévia Data Entrada: 02-04-2020
 Operação Urbanística: Alteração (Alterações Interiores)
 Serviço: Departamento de Licenciamento Urbanístico

Caracterização Urbanística:

Uso Dominante: Habitação - Familiar Área de Construção (m2): 475.87

Condicionantes e Instrumentos de Planeamento (resultantes de intersecção cartográfica):

Carta Municipal do Património :

CMP - Conjuntos Arquitetónicos - Código IMP: 09.29

Ficha dos processos de obras particulares entrados na CMLisboa em imóveis da Carta Municipal do Património

Período entre 01/04/2020 e 01/05/2020

Local:

Freguesia:

Santa Maria Maior

Morada:

Edif. 1 R da Prata 150-160



4800204009001

Identificação:

Processo: 445/EDI/2020 Procedimento: Licença Data Entrada: 02-04-2020
Operação Urbanística: Alteração (Alterações Exteriores)
Serviço: Departamento de Licenciamento Urbanístico

Caracterização Urbanística:

Uso Dominante: Comércio - Comércio a Retalho Área de Construção (m2): 1807.00

Condicionantes e Instrumentos de Planeamento (resultantes de intersecção cartográfica):

Carta Municipal do Património :

CMP - Imóveis - Código IMP: 48.76

Período entre 01/04/2020 e 01/05/2020

Local:

Freguesia:

Ajuda

Morada:

Edif. 1 R do Cruzeiro 83-85



0103401004001

Identificação:

Processo: 448/EDI/2020 Procedimento: Licença Data Entrada: 02-04-2020
 Operação Urbanística: Alteração (Alterações Exteriores)
 Serviço: Departamento de Licenciamento Urbanístico

Caracterização Urbanística:

Uso Dominante: Habitação - Familiar Área de Construção (m2): 195.60

Condicionantes e Instrumentos de Planeamento (resultantes de intersecção cartográfica):

Carta Municipal do Património :

CMP - Imóveis - Código IMP: 01.49

Ficha dos processos de obras particulares entrados na CMLisboa em imóveis da Carta Municipal do Património

Período entre 01/04/2020 e 01/05/2020

Local:

Freguesia:

Santa Maria Maior

Morada:

Edif. 1 R de São João da Praça 96-100



5200306003001

Identificação:

Processo: 450/EDI/2020 Procedimento: Licença Data Entrada: 02-04-2020
Operação Urbanística: Ampliação
Serviço: Departamento de Licenciamento Urbanístico

Caracterização Urbanística: (corresponde à diferença entre o existente e o proposto)

Uso Dominante: Habitação - Familiar Área de Construção (m2): 1193.50

Condicionantes e Instrumentos de Planeamento (resultantes de intersecção cartográfica):

Carta Municipal do Património :

CMP - Conjuntos Arquitetónicos - Código IMP: 52.36

Ficha dos processos de obras particulares entrados na CMLisboa em imóveis da Carta Municipal do Património

Período entre 01/04/2020 e 01/05/2020

Local:

Freguesia:

Arroios

Morada:

Edif. 1 R Antero de Quental 20



0602405008001

Identificação:

Processo: 451/EDI/2020 Procedimento: Comunicação Prévia Data Entrada: 02-04-2020
Operação Urbanística: Ampliação
Serviço: Departamento de Licenciamento Urbanístico

Caracterização Urbanística: (corresponde à diferença entre o existente e o proposto)

Uso Dominante: Habitação - Familiar Área de Construção (m2): 973.03

Condicionantes e Instrumentos de Planeamento (resultantes de intersecção cartográfica):

Carta Municipal do Património :

CMP - Conjuntos Arquitetónicos - Código IMP: 06.65

Ficha dos processos de obras particulares entrados na CMLisboa em imóveis da Carta Municipal do Património

Período entre 01/04/2020 e 01/05/2020

Local:

Freguesia:

Avenidas Novas

Morada:

Edif. 1 Av Elias Garcia 107-121



2303601028001

Identificação:

Processo: 452/EDI/2020 Procedimento: Licença Data Entrada: 02-04-2020
Operação Urbanística: Alteração Durante a Execução da Obra (Alteração ao projecto de arquitectura)
Serviço: Departamento de Licenciamento Urbanístico

Caracterização Urbanística:

Uso Dominante: Habitação - Familiar Área de Construção (m2): 3989.06

Condicionantes e Instrumentos de Planeamento (resultantes de intersecção cartográfica):

Carta Municipal do Património :

CMP - Logradouros - Código IMP: 23.41

CMP - Imóveis - Código IMP: 23.41

Ficha dos processos de obras particulares entrados na CMLisboa em imóveis da Carta Municipal do Património

Período entre 01/04/2020 e 01/05/2020

Local:

Freguesia:

Marvila

Morada:

Edif. 1 R Capitão Leitão 58 (Pátio do Cosme, A)



2108601119001

Identificação:

Processo: 454/EDI/2020 Procedimento: Homologação Data Entrada: 02-04-2020
Operação Urbanística: Informação Prévia
Serviço: Departamento de Licenciamento Urbanístico

Caracterização Urbanística:

Uso Dominante: Habitação - Familiar Área de Construção (m2):

Condicionantes e Instrumentos de Planeamento (resultantes de intersecção cartográfica):

Carta Municipal do Património :

CMP - Logradouros - Código IMP: 21.77
CMP - Conjuntos Arquitetónicos - Código IMP: 21.78
CMP - Imóveis - Código IMP: 21.77

Ficha dos processos de obras particulares entrados na CMLisboa em imóveis da Carta Municipal do Património

Período entre 01/04/2020 e 01/05/2020

Local:

Freguesia:

Misericórdia

Morada:

Edif. 1 R da Cruz dos Poiais 72



2201206001001

Identificação:

Processo:	455/EDI/2020	Procedimento:	Licença	Data Entrada:	03-04-2020
Operação Urbanística:	Alteração (Alterações Exteriores)				
Serviço:	Divisão de Projectos de Edifícios				

Caracterização Urbanística:

Uso Dominante:	Hotelaria - Hotel	Área de Construção (m2):	3484.49
----------------	-------------------	--------------------------	---------

Condicionantes e Instrumentos de Planeamento (resultantes de intersecção cartográfica):

Carta Municipal do Património :

CMP - Imóveis - Código IMP: 22.32

Ficha dos processos de obras particulares entrados na CMLisboa em imóveis da Carta Municipal do Património

Período entre 01/04/2020 e 01/05/2020

Local:

Freguesia:

Arroios

Morada:

Edif. 1 R Antero de Quental 20



0602405008001

Identificação:

Processo: 460/EDI/2020 Procedimento: Comunicação Prévia Data Entrada: 05-04-2020
Operação Urbanística: Ampliação
Serviço: Departamento de Licenciamento Urbanístico

Caracterização Urbanística: (corresponde à diferença entre o existente e o proposto)

Uso Dominante: Habitação - Familiar Área de Construção (m2): 900.00

Condicionantes e Instrumentos de Planeamento (resultantes de intersecção cartográfica):

Carta Municipal do Património :

CMP - Conjuntos Arquitetónicos - Código IMP: 06.65

Ficha dos processos de obras particulares entrados na CMLisboa em imóveis da Carta Municipal do Património

Período entre 01/04/2020 e 01/05/2020

Local:

Freguesia:

Alcântara

Morada:

Edif. 1 R Fradesso da Silveira 8



0200707036003

Identificação:

Processo: 461/EDI/2020 Procedimento: Licença Data Entrada: 05-04-2020
Operação Urbanística: Ampliação
Serviço: Departamento de Licenciamento Urbanístico

Caracterização Urbanística: (corresponde à diferença entre o existente e o proposto)

Uso Dominante: Habitação - Familiar Área de Construção (m2): 11760.64

Condicionantes e Instrumentos de Planeamento (resultantes de intersecção cartográfica):

Carta Municipal do Património :

CMP - Imóveis - Código IMP: 02.21

Ficha dos processos de obras particulares entrados na CMLisboa em imóveis da Carta Municipal do Património

Período entre 01/04/2020 e 01/05/2020

Local:

Freguesia:

Misericórdia

Morada:

Edif. 1 Lg Trindade Coelho 18-23



1500901004001

Identificação:

Processo: 464/EDI/2020 Procedimento: Licença Data Entrada: 06-04-2020
Operação Urbanística: Alteração Durante a Execução da Obra (Alteração ao projecto de arquitectura)
Serviço: Divisão de Projectos de Edifícios

Caracterização Urbanística:

Uso Dominante: Habitação - Familiar Área de Construção (m2): 4161.94

Condicionantes e Instrumentos de Planeamento (resultantes de intersecção cartográfica):

Carta Municipal do Património :

CMP - Imóveis - Código IMP: 15.26

CMP - Imóveis - Código IMP: 15.29

Ficha dos processos de obras particulares entrados na CMLisboa em imóveis da Carta Municipal do Património

Período entre 01/04/2020 e 01/05/2020

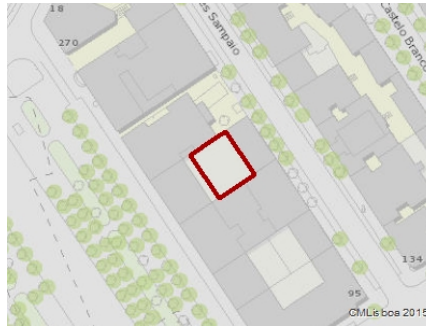
Local:

Freguesia:

Santo António

Morada:

Edif. 1 R Rodrigues Sampaio 103-103B



1401101022001

Identificação:

Processo: 466/EDI/2020 Procedimento: Licença Data Entrada: 06-04-2020
Operação Urbanística: Ampliação
Serviço: Departamento de Licenciamento Urbanístico

Caracterização Urbanística: (corresponde à diferença entre o existente e o proposto)

Uso Dominante: Serviços - Saúde e Acção Social Área de Construção (m2): 2739.91

Condicionantes e Instrumentos de Planeamento (resultantes de intersecção cartográfica):

Carta Municipal do Património :

CMP - Logradouros - Código IMP: 14.47

Período entre 01/04/2020 e 01/05/2020

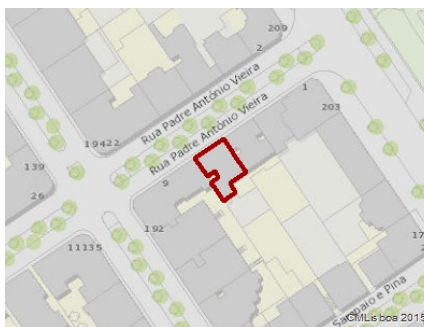
Local:

Freguesia:

Avenidas Novas

Morada:

Edif. 1 R Padre António Vieira 5-5C



5001303002001

Identificação:

Processo: 468/EDI/2020 Procedimento: Licença Data Entrada: 06-04-2020
 Operação Urbanística: Alteração ou Construção para instalação de antenas de radiocomunicações
 Serviço: Departamento de Licenciamento Urbanístico

Caracterização Urbanística:

Uso Dominante: Sem Uso Dominante Área de Construção (m2):

Condicionantes e Instrumentos de Planeamento (resultantes de intersecção cartográfica):

Carta Municipal do Património :

CMP - Conjuntos Arquitetónicos - Código IMP: 50.55

CMP - Conjuntos Arquitetónicos - Código IMP: 50.66

Ficha dos processos de obras particulares entrados na CMLisboa em imóveis da Carta Municipal do Património

Período entre 01/04/2020 e 01/05/2020

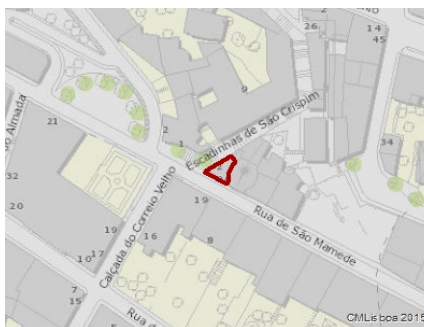
Local:

Freguesia:

Santa Maria Maior

Morada:

Edif. 1 R de São Mamede 20



3400403013001

Identificação:

Processo: 472/EDI/2020 Procedimento: Licença Data Entrada: 07-04-2020
Operação Urbanística: Alteração (Alterações Interiores)
Serviço: Departamento de Licenciamento Urbanístico

Caracterização Urbanística:

Uso Dominante: Habitação - Familiar Área de Construção (m2): 274.78

Condicionantes e Instrumentos de Planeamento (resultantes de intersecção cartográfica):

Carta Municipal do Património :

CMP - Imóveis - Código IMP: 34.17

Período entre 01/04/2020 e 01/05/2020

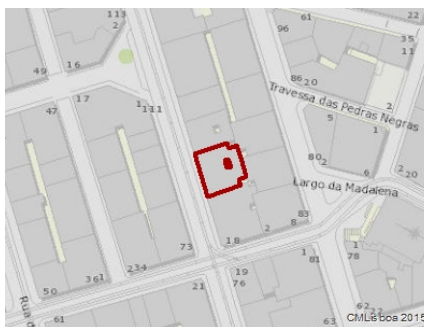
Local:

Freguesia:

Santa Maria Maior

Morada:

Edif. 1 R dos Fanqueiros 90-100, 96 5º Dto



4800206006001

Identificação:

Processo: 473/EDI/2020 Procedimento: Licença Data Entrada: 07-04-2020
 Operação Urbanística: Alteração (Alterações Interiores)
 Serviço: Departamento de Licenciamento Urbanístico

Caracterização Urbanística:

Uso Dominante: Habitação - Familiar Área de Construção (m2): 1451.90

Condicionantes e Instrumentos de Planeamento (resultantes de intersecção cartográfica):

Carta Municipal do Património :

- CMP - Imóveis - Código IMP: 19.06
- CMP - Imóveis - Código IMP: 48.79
- CMP - Imóveis - Código IMP: 48.80

Ficha dos processos de obras particulares entrados na CMLisboa em imóveis da Carta Municipal do Património

Período entre 01/04/2020 e 01/05/2020

Local:

Freguesia:

Santo António

Morada:

Edif. 1 R do Passadiço 32-34



4501001023001

Identificação:

Processo: 474/EDI/2020 Procedimento: Licença Data Entrada: 08-04-2020
Operação Urbanística: Alteração Durante a Execução da Obra (Alteração ao projecto de arquitectura)
Serviço: Departamento de Licenciamento Urbanístico

Caracterização Urbanística:

Uso Dominante: Habitação - Familiar Área de Construção (m2): 1397.35

Condicionantes e Instrumentos de Planeamento (resultantes de intersecção cartográfica):

Carta Municipal do Património :

CMP - Logradouros - Código IMP: 45.04

CMP - Conjuntos Arquitetónicos - Código IMP: 45.04

Período entre 01/04/2020 e 01/05/2020

Local:

Freguesia:

Avenidas Novas

Morada:

Edif. 1 R Doutor António Cândido 16



5001701018001

Identificação:

Processo: 476/EDI/2020 Procedimento: Comunicação Prévia Data Entrada: 08-04-2020
 Operação Urbanística: Alteração Durante a Execução da Obra (Alteração ao projecto de arquitectura)
 Serviço: Divisão de Projectos de Edifícios

Caracterização Urbanística:

Uso Dominante: Habitação - Familiar Área de Construção (m2): 2002.05

Condicionantes e Instrumentos de Planeamento (resultantes de intersecção cartográfica):

Carta Municipal do Património :

CMP - Logradouros - Código IMP: 50.27

CMP - Imóveis - Código IMP: 50.27

Período entre 01/04/2020 e 01/05/2020

Local:

Freguesia:

Estrela

Morada:

Edif. 1 Tv da Horta Navia 38



2601703005001

Identificação:

Processo: 479/EDI/2020 Procedimento: Licença Data Entrada: 14-04-2020
 Operação Urbanística: Ampliação
 Serviço: Departamento de Licenciamento Urbanístico

Caracterização Urbanística: (corresponde à diferença entre o existente e o proposto)

Uso Dominante: Habitação - Familiar Área de Construção (m2): 128.00

Condicionantes e Instrumentos de Planeamento (resultantes de intersecção cartográfica):

Carta Municipal do Património :

CMP - Conjuntos Arquitetónicos - Código IMP: 26.75

Período entre 01/04/2020 e 01/05/2020

Local:

Freguesia:

Marvila

Morada:

Edif. 1 R do Açúcar Galeria de Exposições-64



2108601155001

Identificação:

Processo: 480/EDI/2020 Procedimento: Licença Data Entrada: 14-04-2020
 Operação Urbanística: Ampliação
 Serviço: Departamento de Licenciamento Urbanístico

Caracterização Urbanística: (corresponde à diferença entre o existente e o proposto)

Uso Dominante: Serviços - Outras actividades de serviços colectivos, sociais e pessoais Área de Construção (m2): 16039.06

Condicionantes e Instrumentos de Planeamento (resultantes de intersecção cartográfica):

Carta Municipal do Património :

CMP - Logradouros - Código IMP: 21.77

CMP - Imóveis - Código IMP: 21.77

Período entre 01/04/2020 e 01/05/2020

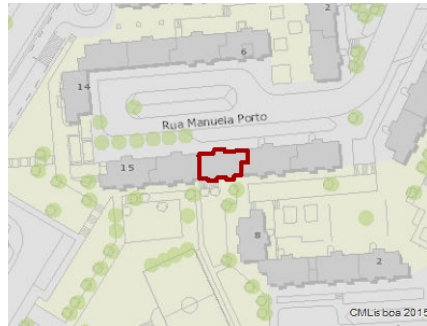
Local:

Freguesia:

Carnide

Morada:

Edif. 1 R Manuela Porto 11-11B



1102401016001

Identificação:

Processo: 481/EDI/2020 Procedimento: Licença Data Entrada: 14-04-2020
 Operação Urbanística: Alteração (Alterações Exteriores)
 Serviço: Departamento de Licenciamento Urbanístico

Caracterização Urbanística:

Uso Dominante: Outros Usos Turísticos Área de Construção (m2): 72.00

Condicionantes e Instrumentos de Planeamento (resultantes de intersecção cartográfica):

Carta Municipal do Património :

CMP - Conjuntos Arquitetónicos - Código IMP: 11.22

Ficha dos processos de obras particulares entrados na CMLisboa em imóveis da Carta Municipal do Património

Período entre 01/04/2020 e 01/05/2020

Local:

Freguesia:

Arroios

Morada:

Edif. 1 R Alexandre Braga 4-4D

Edif. 2 R Alexandre Braga 4A

Edif. 3 R Alexandre Braga 6-6D



4403802059001

Identificação:

Processo: 483/EDI/2020 Procedimento: Licença Data Entrada: 14-04-2020
Operação Urbanística: Reconstrução
Serviço: Divisão de Projectos de Edifícios

Caracterização Urbanística:

Uso Dominante: Hotelaria - Hotel Área de Construção (m2): 7820.80

Condicionantes e Instrumentos de Planeamento (resultantes de intersecção cartográfica):

Carta Municipal do Património :

CMP - Conjuntos Arquitetónicos - Código IMP: 44.83

Ficha dos processos de obras particulares entrados na CMLisboa em imóveis da Carta Municipal do Património

Período entre 01/04/2020 e 01/05/2020

Local:

Freguesia:

Areiro

Morada:

Edif. 1 Av de Madrid 9-9F



4301203027001

Identificação:

Processo: 489/EDI/2020 Procedimento: Licença Data Entrada: 16-04-2020
Operação Urbanística: Ampliação
Serviço: Departamento de Licenciamento Urbanístico

Caracterização Urbanística: (corresponde à diferença entre o existente e o proposto)

Uso Dominante: Habitação - Familiar Área de Construção (m2): 2594.30

Condicionantes e Instrumentos de Planeamento (resultantes de intersecção cartográfica):

Carta Municipal do Património :

CMP - Conjuntos Arquitetónicos - Código IMP: 43.03

Ficha dos processos de obras particulares entrados na CMLisboa em imóveis da Carta Municipal do Património

Período entre 01/04/2020 e 01/05/2020

Local:

Freguesia:

Estrela

Morada:

Edif. 1 R de Buenos Aires 8-8A



1702201082001

Identificação:

Processo: 499/EDI/2020 Procedimento: Licença Data Entrada: 17-04-2020
Operação Urbanística: Alteração Durante a Execução da Obra (Alteração ao projecto de arquitectura)
Serviço: Divisão de Projectos de Edifícios

Caracterização Urbanística:

Uso Dominante: Hotelaria - Outros Estabelecimentos
Hoteleiros Área de Construção (m2): 808.00

Condicionantes e Instrumentos de Planeamento (resultantes de intersecção cartográfica):

Carta Municipal do Património :

CMP - Imóveis - Código IMP: 17.28

Período entre 01/04/2020 e 01/05/2020

Local:

Freguesia:

Santo António

Morada:

Edif. 1 Av Duque de Loulé 50



1400102011001

Identificação:

Processo: 500/EDI/2020 Procedimento: Comunicação Prévia Data Entrada: 17-04-2020
 Operação Urbanística: Alteração (Alterações Exteriores)
 Serviço: Departamento de Licenciamento Urbanístico

Caracterização Urbanística:

Uso Dominante: Habitação - Familiar Área de Construção (m2): 501.16

Condicionantes e Instrumentos de Planeamento (resultantes de intersecção cartográfica):

Carta Municipal do Património :

CMP - Logradouros - Código IMP: 14.02

CMP - Conjuntos Arquitetónicos - Código IMP: 14.02

Ficha dos processos de obras particulares entrados na CMLisboa em imóveis da Carta Municipal do Património

Período entre 01/04/2020 e 01/05/2020

Local:

Freguesia:

Arroios

Morada:

Edif. 1 Paço da Rainha 26-28



2401101016001

Identificação:

Processo: 503/EDI/2020 Procedimento: Homologação Data Entrada: 17-04-2020
Operação Urbanística: Informação Prévia
Serviço: Departamento de Licenciamento Urbanístico

Caracterização Urbanística:

Uso Dominante: Habitação - Familiar Área de Construção (m2):

Condicionantes e Instrumentos de Planeamento (resultantes de intersecção cartográfica):

Carta Municipal do Património :

CMP - Conjuntos Arquitetónicos - Código IMP: 24.29

Ficha dos processos de obras particulares entrados na CMLisboa em imóveis da Carta Municipal do Património

Período entre 01/04/2020 e 01/05/2020

Local:

Freguesia:

Avenidas Novas

Morada:

Edif. 1 Campo Pequeno 21-21E, 21 2º Dto



2304404008001

Identificação:

Processo: 504/EDI/2020 Procedimento: Licença Data Entrada: 17-04-2020
Operação Urbanística: Alteração (Alterações Interiores)
Serviço: Departamento de Licenciamento Urbanístico

Caracterização Urbanística:

Uso Dominante: Habitação - Familiar Área de Construção (m2): 222.65

Condicionantes e Instrumentos de Planeamento (resultantes de intersecção cartográfica):

Carta Municipal do Património :

CMP - Imóveis - Código IMP: 23.18

Ficha dos processos de obras particulares entrados na CMLisboa em imóveis da Carta Municipal do Património

Período entre 01/04/2020 e 01/05/2020

Local:

Freguesia:

São Vicente

Morada:

Edif. 1 R das Escolas Gerais 88-88A



5100803007001

Identificação:

Processo: 505/EDI/2020 Procedimento: Licença Data Entrada: 17-04-2020
Operação Urbanística: Alteração Durante a Execução da Obra (Alteração ao projecto de arquitectura)
Serviço: Departamento de Licenciamento Urbanístico

Caracterização Urbanística:

Uso Dominante: Habitação - Familiar Área de Construção (m2): 780.00

Condicionantes e Instrumentos de Planeamento (resultantes de intersecção cartográfica):

Carta Municipal do Património :

CMP - Conjuntos Arquitetónicos - Código IMP: 51.07

Período entre 01/04/2020 e 01/05/2020

Local:

Freguesia:

Avenidas Novas

Morada:

Edif. 1 Campo Pequeno 21-21E, 21 2º Esq



2304404008001

Identificação:

Processo: 510/EDI/2020 Procedimento: Licença Data Entrada: 18-04-2020
 Operação Urbanística: Alteração (Alterações Interiores)
 Serviço: Departamento de Licenciamento Urbanístico

Caracterização Urbanística:

Uso Dominante: Habitação - Familiar Área de Construção (m2): 2418.30

Condicionantes e Instrumentos de Planeamento (resultantes de intersecção cartográfica):

Carta Municipal do Património :

CMP - Imóveis - Código IMP: 23.18

Período entre 01/04/2020 e 01/05/2020

Local:

Freguesia:

Avenidas Novas

Morada:

Edif. 1 R de Entrecampos 1-1F, 21 4º Esq



2304404008001

Identificação:

Processo: 517/EDI/2020 Procedimento: Licença Data Entrada: 21-04-2020
 Operação Urbanística: Alteração (Alterações Interiores)
 Serviço: Departamento de Licenciamento Urbanístico

Caracterização Urbanística:

Uso Dominante: Habitação - Familiar Área de Construção (m2): 2418.30

Condicionantes e Instrumentos de Planeamento (resultantes de intersecção cartográfica):

Carta Municipal do Património :

CMP - Imóveis - Código IMP: 23.18

Ficha dos processos de obras particulares entrados na CMLisboa em imóveis da Carta Municipal do Património

Período entre 01/04/2020 e 01/05/2020


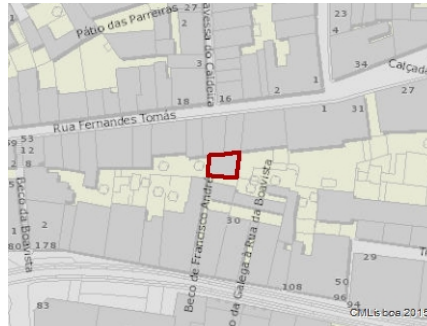
Local:

Freguesia:

Misericórdia

Morada:

Edif. 1 Bc de Francisco André 7



4900802030001

Identificação:

Processo: 522/EDI/2020 Procedimento: Licença Data Entrada: 21-04-2020
Operação Urbanística: Alteração (Alterações Exteriores)
Serviço: Departamento de Licenciamento Urbanístico

Caracterização Urbanística:

Uso Dominante: Habitação - Familiar Área de Construção (m2): 95.82

Condicionantes e Instrumentos de Planeamento (resultantes de intersecção cartográfica):

Carta Municipal do Património :

CMP - Conjuntos Arquitetónicos - Código IMP: 49.17

Ficha dos processos de obras particulares entrados na CMLisboa em imóveis da Carta Municipal do Património

Período entre 01/04/2020 e 01/05/2020

Local:

Freguesia:

Avenidas Novas

Morada:

Edif. 1 Campo Pequeno 21-21E, 21 5º Esq



2304404008001

Identificação:

Processo: 523/EDI/2020 Procedimento: Licença Data Entrada: 21-04-2020
Operação Urbanística: Alteração (Alterações Interiores)
Serviço: Departamento de Licenciamento Urbanístico

Caracterização Urbanística:

Uso Dominante: Habitação - Familiar Área de Construção (m2): 2418.30

Condicionantes e Instrumentos de Planeamento (resultantes de intersecção cartográfica):

Carta Municipal do Património :

CMP - Imóveis - Código IMP: 23.18

Período entre 01/04/2020 e 01/05/2020

Local:

Freguesia:

Santa Maria Maior

Morada:

Edif. 1 R de Augusto Rosa 44-48



5200302008001

Identificação:

Processo: 529/EDI/2020 Procedimento: Licença Data Entrada: 22-04-2020
 Operação Urbanística: Alteração (Alterações Interiores)
 Serviço: Departamento de Licenciamento Urbanístico

Caracterização Urbanística:

Uso Dominante: Habitação - Familiar Área de Construção (m2): 940.50

Condicionantes e Instrumentos de Planeamento (resultantes de intersecção cartográfica):

Carta Municipal do Património :

CMP - Imóveis - Código IMP: 52.07

Ficha dos processos de obras particulares entrados na CMLisboa em imóveis da Carta Municipal do Património

Período entre 01/04/2020 e 01/05/2020

Local:

Freguesia:

Parque das Nações

Morada:

Edif. 1 R das Gaivotas em Terra Escola



3308619012001

Identificação:

Processo: 530/EDI/2020 Procedimento: Parecer Prévio Data Entrada: 22-04-2020
Operação Urbanística: Op. Urbanísticas promovidas pela Adm. Pública
Serviço: Divisão de Projectos de Edifícios

Caracterização Urbanística:

Uso Dominante: Equipamento colectivo - Administração pública, defesa e segurança social Área de Construção (m2): 1848.00

Condicionantes e Instrumentos de Planeamento (resultantes de intersecção cartográfica):

Carta Municipal do Património :

CMP - Conjuntos Arquitetónicos - Código IMP: 33.58

Ficha dos processos de obras particulares entrados na CMLisboa em imóveis da Carta Municipal do Património

Período entre 01/04/2020 e 01/05/2020

Local:

Freguesia:

Santa Maria Maior

Morada:

Edif. 1 R Áurea 26-30



4800127002001

Identificação:

Processo: 535/EDI/2020 Procedimento: Licença Data Entrada: 23-04-2020
Operação Urbanística: Alteração (Alterações Exteriores)
Serviço: Divisão de Projectos de Edifícios

Caracterização Urbanística:

Uso Dominante: Hotelaria - Hotel Área de Construção (m2): 11743.56

Condicionantes e Instrumentos de Planeamento (resultantes de intersecção cartográfica):

Carta Municipal do Património :

CMP - Imóveis - Código IMP: 48.72

CMP - Imóveis - Código IMP: 48.87

Ficha dos processos de obras particulares entrados na CMLisboa em imóveis da Carta Municipal do Património

Período entre 01/04/2020 e 01/05/2020

Local:

Freguesia:

Alcântara

Morada:

Edif. 1 R Maria Luísa Holstein (antiga 1ª Rua Particular à R. da Cozinha Económica) 7-11



0202512287001

Identificação:

Processo: 538/EDI/2020 Procedimento: Licença Data Entrada: 23-04-2020
Operação Urbanística: Ampliação
Serviço: Departamento de Licenciamento Urbanístico

Caracterização Urbanística: (corresponde à diferença entre o existente e o proposto)

Uso Dominante: Comércio - Comércio a Retalho Área de Construção (m2): 1034.83

Condicionantes e Instrumentos de Planeamento (resultantes de intersecção cartográfica):

Carta Municipal do Património :

CMP - Conjuntos Arquitetónicos - Código IMP: 02.51

Ficha dos processos de obras particulares entrados na CMLisboa em imóveis da Carta Municipal do Património

Período entre 01/04/2020 e 01/05/2020

Local:

Freguesia:

Avenidas Novas

Morada:

Edif. 1 Av Visconde de Valmor 31-31A



2303702002001

Identificação:

Processo: 540/EDI/2020 Procedimento: Homologação Data Entrada: 24-04-2020
Operação Urbanística: Informação Prévia
Serviço: Departamento de Licenciamento Urbanístico

Caracterização Urbanística:

Uso Dominante: Habitação - Familiar Área de Construção (m2):

Condicionantes e Instrumentos de Planeamento (resultantes de intersecção cartográfica):

Carta Municipal do Património :

CMP - Imóveis - Código IMP: 23.101

Ficha dos processos de obras particulares entrados na CMLisboa em imóveis da Carta Municipal do Património

Período entre 01/04/2020 e 01/05/2020

Local:

Freguesia:

Arroios

Morada:

Edif. 1 R Visconde de Santarém 32-32C



4400401032001

Identificação:

Processo: 541/EDI/2020 Procedimento: Licença Data Entrada: 24-04-2020
Operação Urbanística: Alteração Durante a Execução da Obra (Alteração ao projecto de arquitectura)
Serviço: Departamento de Licenciamento Urbanístico

Caracterização Urbanística:

Uso Dominante: Habitação - Familiar Área de Construção (m2): 4673.45

Condicionantes e Instrumentos de Planeamento (resultantes de intersecção cartográfica):

Carta Municipal do Património :

CMP - Conjuntos Arquitetónicos - Código IMP: 44.43

Ficha dos processos de obras particulares entrados na CMLisboa em imóveis da Carta Municipal do Património

Período entre 01/04/2020 e 01/05/2020


Local:

Freguesia:

Santo António

Morada:

Edif. 1 Av da Liberdade 131-151



4501204006001

Identificação:

Processo: 542/EDI/2020 Procedimento: Licença Data Entrada: 24-04-2020
Operação Urbanística: Obras de Conservação
Serviço: Departamento de Licenciamento Urbanístico

Caracterização Urbanística:

Uso Dominante: Sem Uso Dominante Área de Construção (m2):

Condicionantes e Instrumentos de Planeamento (resultantes de intersecção cartográfica):

Carta Municipal do Património :

CMP - Imóveis - Código IMP: 45.36

Período entre 01/04/2020 e 01/05/2020

Local:

Freguesia:

Santo António

Morada:

Edif. 1 Av da Liberdade 182-188



4501201044001

Identificação:

Processo: 544/EDI/2020 Procedimento: Licença Data Entrada: 24-04-2020
 Operação Urbanística: Obras de Conservação
 Serviço: Departamento de Licenciamento Urbanístico

Caracterização Urbanística:

Uso Dominante: Serviços - Outras actividades de serviços colectivos, sociais e pessoais Área de Construção (m2):

Condicionantes e Instrumentos de Planeamento (resultantes de intersecção cartográfica):

Carta Municipal do Património :

CMP - Imóveis - Código IMP: 45.10

Ficha dos processos de obras particulares entrados na CMLisboa em imóveis da Carta Municipal do Património

Período entre 01/04/2020 e 01/05/2020

Local:

Freguesia:

Arroios

Morada:

Edif. 1 Al Dom Afonso Henriques 43-43B

4404302069001

Identificação:

Processo:	543/EDI/2020	Procedimento:	Comunicação Prévia	Data Entrada:	24-04-2020
Operação Urbanística:	Alteração (Alterações Interiores)				
Serviço:	Departamento de Licenciamento Urbanístico				

Caracterização Urbanística:

Uso Dominante:	Habitação - Familiar	Área de Construção (m2):	3141.20
----------------	----------------------	--------------------------	---------

Condicionantes e Instrumentos de Planeamento (resultantes de intersecção cartográfica):

Carta Municipal do Património :

CMP - Conjuntos Arquitetónicos - Código IMP: 44.77

Ficha dos processos de obras particulares entrados na CMLisboa em imóveis da Carta Municipal do Património

Período entre 01/04/2020 e 01/05/2020

Local:

Freguesia:

Ajuda

Morada:

Edif. 1 Av da Universidade Técnica Fac Veterinária (Edif A)



0102903001001

Identificação:

Processo: 549/EDI/2020 Procedimento: Licença Data Entrada: 27-04-2020
Operação Urbanística: Alteração ou Construção para instalação de antenas de radiocomunicações
Serviço: Departamento de Licenciamento Urbanístico

Caracterização Urbanística:

Uso Dominante: Habitação - Familiar Área de Construção (m2):

Condicionantes e Instrumentos de Planeamento (resultantes de intersecção cartográfica):

Carta Municipal do Património :

CMP - Logradouros - Código IMP: 01.51

CMP - Imóveis - Código IMP: 01.51

Ficha dos processos de obras particulares entrados na CMLisboa em imóveis da Carta Municipal do Património

Período entre 01/04/2020 e 01/05/2020

Local:

Freguesia:

Santo António

Morada:

Edif. 1 Av da Liberdade 222



1401103008001

Identificação:

Processo: 551/EDI/2020 Procedimento: Homologação Data Entrada: 27-04-2020
Operação Urbanística: Informação Prévia
Serviço: Departamento de Licenciamento Urbanístico

Caracterização Urbanística:

Uso Dominante: Habitação - Familiar Área de Construção (m2):

Condicionantes e Instrumentos de Planeamento (resultantes de intersecção cartográfica):

Carta Municipal do Património :

CMP - Imóveis - Código IMP: 14.66

Ficha dos processos de obras particulares entrados na CMLisboa em imóveis da Carta Municipal do Património

Período entre 01/04/2020 e 01/05/2020

Local:

Freguesia:

Misericórdia

Morada:

Edif. 1 R da Moeda 7-9



4901003015001

Identificação:

Processo: 553/EDI/2020 Procedimento: Homologação Data Entrada: 27-04-2020
Operação Urbanística: Informação Prévia
Serviço: Departamento de Licenciamento Urbanístico

Caracterização Urbanística:

Uso Dominante: Serviços - Outras actividades de serviços colectivos, sociais e pessoais Área de Construção (m2):

Condicionantes e Instrumentos de Planeamento (resultantes de intersecção cartográfica):

Carta Municipal do Património :

CMP - Logradouros - Código IMP: 49.29

Ficha dos processos de obras particulares entrados na CMLisboa em imóveis da Carta Municipal do Património

Período entre 01/04/2020 e 01/05/2020

Local:

Freguesia:

Misericórdia

Morada:

Edif. 1 R da Ribeira Nova 1-1A



4901014001001

Identificação:

Processo: 559/EDI/2020 Procedimento: Parecer Prévio Data Entrada: 28-04-2020
Operação Urbanística: Op. Urbanísticas promovidas pela Adm. Pública
Serviço: Divisão de Projectos de Edifícios

Caracterização Urbanística:

Uso Dominante: Serviços - Saúde e Acção Social Área de Construção (m2): 1372.20

Condicionantes e Instrumentos de Planeamento (resultantes de intersecção cartográfica):

Carta Municipal do Património :

CMP - Logradouros - Código IMP: 49.48

CMP - Imóveis - Código IMP: 49.48

Período entre 01/04/2020 e 01/05/2020

Local:

Freguesia:

Santo António

Morada:

Edif. 1 R da Glória 55-59



4501301031001

Identificação:

Processo:	565/EDI/2020	Procedimento:	Licença	Data Entrada:	29-04-2020
Operação Urbanística:	Ampliação				
Serviço:	Departamento de Licenciamento Urbanístico				

Caracterização Urbanística: (corresponde à diferença entre o existente e o proposto)

Uso Dominante:	Serviços - Outras actividades de serviços colectivos, sociais e pessoais	Área de Construção (m2):	1083.40
----------------	--	--------------------------	---------

Condicionantes e Instrumentos de Planeamento (resultantes de intersecção cartográfica):

Carta Municipal do Património :

CMP - Imóveis - Código IMP: 45.48

Período entre 01/04/2020 e 01/05/2020

Local:

Freguesia:

Santo António

Morada:

Edif. 1 R Rodrigues Sampaio 52-52C



1401106020001

Identificação:

Processo: 567/EDI/2020 Procedimento: Licença Data Entrada: 30-04-2020
 Operação Urbanística: Alteração (Alterações Interiores)
 Serviço: Departamento de Licenciamento Urbanístico

Caracterização Urbanística:

Uso Dominante: Habitação - Familiar Área de Construção (m2): 1933.77

Condicionantes e Instrumentos de Planeamento (resultantes de intersecção cartográfica):

Condicionantes: Aeroporto de Lisboa - Entidade: Autoridade Nacional de Aviação Civil
 Área de Reabilitação Urbana (ARU) - Entidade: CML- Câmara Municipal de Lisboa
 Zona de Protecção dos Imóveis - Entidade: DGPC - Direção Geral do Património Cultural
 Zona Especial de Protecção - Entidade: DGPC - Direção Geral do Património Cultural

Qualificação do Espaço Urbano :

Qualificação do Espaço Urbano - Nome: Espaço Central e Residencial -Traçado Urbano A Consolidado
 Qualificação do Espaço Urbano - Nome: Espaço Central e Residencial -Traçado Urbano B Consolidado

Carta Municipal do Património :

CMP - Imóveis - Código IMP: 14.27

Ficha dos processos de obras particulares entrados na CMLisboa em imóveis da Carta Municipal do Património

Período entre 01/04/2020 e 01/05/2020

Local:

Freguesia:

Estrela

Morada:

Edif. 1 R do Olival 136-138

2602602084001

Identificação:

Processo: 568/EDI/2020 Procedimento: Licença Data Entrada: 30-04-2020
Operação Urbanística: Alteração Durante a Execução da Obra (Alteração ao projecto de arquitectura)
Serviço: Departamento de Licenciamento Urbanístico

Caracterização Urbanística:

Uso Dominante: Habitação - Familiar Área de Construção (m2): 266.80

Condicionantes e Instrumentos de Planeamento (resultantes de intersecção cartográfica):

Condicionantes: Aeroporto de Lisboa - Entidade: Autoridade Nacional de Aviação Civil
Área de Reabilitação Urbana (ARU) - Entidade: CML- Câmara Municipal de Lisboa
Zona Especial de Protecção - Entidade: DGPC - Direção Geral do Património Cultural

Qualificação do Espaço Urbano :

Qualificação do Espaço Urbano - Nome: Espaço Central e Residencial -Traçado Urbano A Consolidado

Carta Municipal do Património :

CMP - Imóveis - Código IMP: 26.85

Período entre 01/04/2020 e 01/05/2020

Local:

Freguesia:

Misericórdia

Morada:

Edif. 1 Pto Pimenta (Rua do Ataíde, 13) 25



4900902012001

Identificação:

Processo: 570/EDI/2020 Procedimento: Licença Data Entrada: 30-04-2020
 Operação Urbanística: Ampliação
 Serviço: Departamento de Licenciamento Urbanístico

Caracterização Urbanística: (corresponde à diferença entre o existente e o proposto)

Uso Dominante: Habitação - Familiar Área de Construção (m2): 1903.45

Condicionantes e Instrumentos de Planeamento (resultantes de intersecção cartográfica):

Condicionantes: Aeroporto de Lisboa - Entidade: Autoridade Nacional de Aviação Civil
 Área de Reabilitação Urbana (ARU) - Entidade: CML- Câmara Municipal de Lisboa
 Zona de Protecção dos Imóveis - Entidade: DGPC - Direção Geral do Património Cultural
 Zona Especial de Protecção - Entidade: DGPC - Direção Geral do Património Cultural

Qualificação do Espaço Urbano :

Qualificação do Espaço Urbano - Nome: Espaço Central e Residencial -Traçado Urbano A Consolidado

Carta Municipal do Património :

CMP - Conjuntos Arquitetónicos - Código IMP: 49.24