



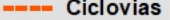
 **Corredor verde Oriental**
 **Principais Espaços Verdes**


- O1, Parque da Vinha
- O2, Parque Hortícola da Vinha
- O3, Parque da Belavista Norte
- O4, Parque do Vale de Chelas
- O5, Parque da Belavista
- O6, Parque do Vale da Montanha
- O7, Parque do Casal Vistoso
- O8, Parque da Belavista Sul
- O9, Parque do Vale Fundão
- O10, Parque Hortícola do Vale Fundão
- O11, Parque do Vale Fundão Expansão Norte
- O12, Parque Quinta das Flores
- O13, Parque da Mata de Madre Deus
- O14, Parque Urbano do Vale da Montanha II
- O15, Ligeiração ao Parque Ribeirinho Oriental


 Ponte ou Passagem Pedonal e ou Ciclável


 Vedação


 Entrada


 **Ciclovias**


 Concessões/ Quiosque


 Património Edificado


 Fitomonumento


 Geomonumento


 Parque Hortícola


 Parque de Merendas


 Bebedouro

 Parque Infantil

 Equipamento de Ar Livre

 Estacionamento

 Estação de Metro

 **CÂMARA MUNICIPAL DE LISBOA**
DIREÇÃO MUNICIPAL DE AMBIENTE, ESTRUTURA VERDE,
CLIMA E ENERGIA
DEPARTAMENTO DA ESTRUTURA VERDE
NÚCLEO DE INFORMAÇÃO GEOGRÁFICA

Corredores Verdes de Lisboa e Pontos de Interesse
Corredor Verde Oriental

Data: 2021 Escala A3: ... Nº de Folha: 1

Fonte de informação: Lisboa Interativa/ DMAEVCE DEV NIG

Sistema de referência: Hayford-Gauss, Datum 73



0 150 300 600 m